Приложение 1

ПОДРОБЕН УСТРОЙСТВЕН ПЛАН

план извадка от проект на ПУП ПРЗ
за УПИ VIII-134 в кв.13 по плана на кв. Балъм дере - ПИ 10135.4503.134 по КККР

ОБЩИНА ВАРНА
ОДОБРЯВАМ
ЗАПОВЕД № Г-123/09.04.2020
ЗАМЕСТНИК-КМЕТ:
ПЕЙЧО ПЕЙЧЕВ

ИЗВАДКА

от проект на ПУП ПРЗ на кв. "Балъм дере" район Вл. Варненчик Варна
и кад. карта одобрена със Заповед РД-18-30/19.06.2007 г. на ИД на АГКК
М 1:1000

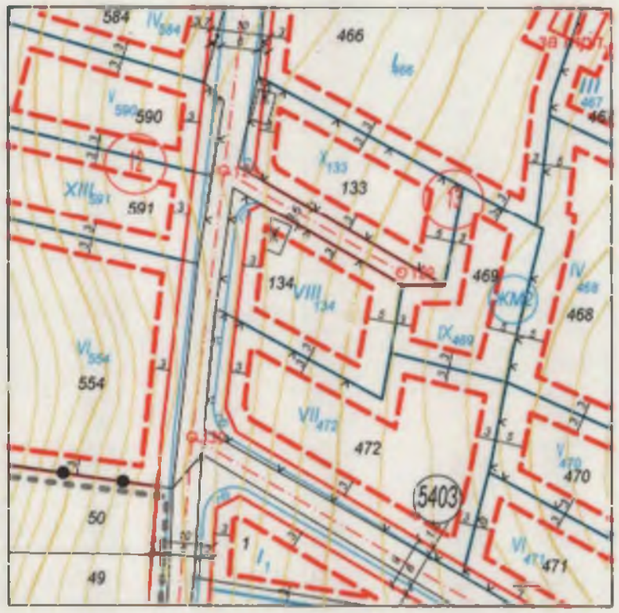

ПЛАН ЗА РЕГУЛАЦИЯ

М 1:1000

Кадастрална координатна система 2005 г.

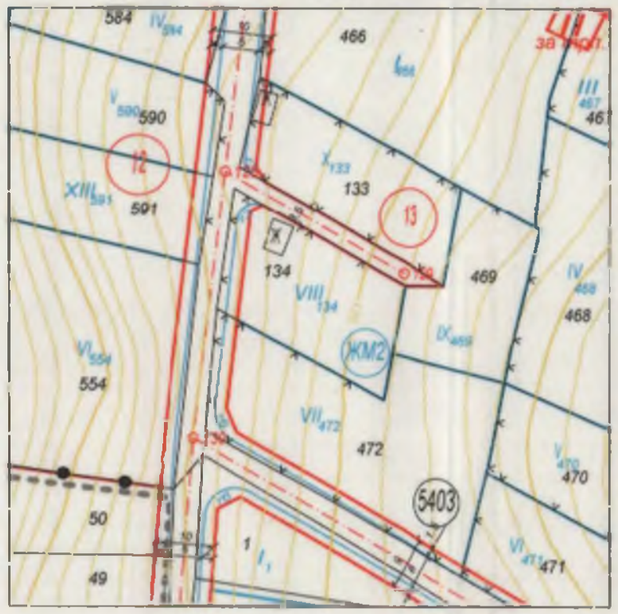

ПЛАН ЗА ЗАСТРОЯВАНЕ

М 1:1000

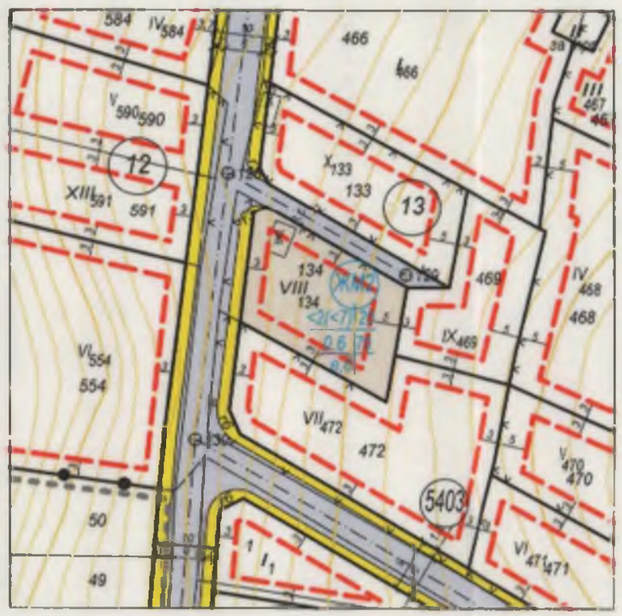

Графичната част е неразделна
от Заповед N: . . . . . .

Градоустройствени показатели

N: кв.	УПИ	УЗ	предназн.	ет(вис)	пл%	Кинт	оз%	застр.
13	VIII-134	ЖМ2	жилищно строителство	<2(<7)	20%	0,6	70	в

Табл. по чл.16 от ЗУТ

ПИ 143- площ	УПИ - площ	прехвърляне-м2	прехвърляне-%
600	527 м2	73 м2	12.1 %

Легенда

- Жилищна устройствена зона
- Обслужващи улици клас VI
- Имотна граница
- Улично рег. линия
- Дворищно рег. линия
- Огр. линия на застрояване
- 9 — Номер на квартал
- XIX 999 — Номер на УПИ
- 1212 — Номер на ПИ
- 2516 — Номер на кад. район

ПЪЛНА ПРОЕКТАНТСКА ПРАВОСПОСОБНОСТ
Арх. КАТЕРИНА ХРИСТОВА
Рег. № 04031
дата ..... подпис

КАМАРА НА ИНЖЕНЕРИТЕ В ИНВЕСТИЦИОННОТО ПРОЕКТИРАНЕ
ПЪЛНА ПРОЕКТАНТСКА ПРАВОСПОСОБНОСТ
Регистрационен № 05370
инж. АНГЕЛ АНГЕЛОВ
Специал: ГПГ
Части на проекта, по удостоверение за ПДП
БАНКИ С ВАЛИДНО ИЗДОСТОВЕРЕНИЕ ЗА ПЕТ ЗА ТЕКУЩАТА ГОДИНА

ПУП ПРЗ план извадка от проект на ПРЗ за УПИ VIII-134 в кв.13 по плана на кв.Балъм дере район Вл.Варненчик, общ. Варна - ПИ 10135.4503.134	
Част:	Устройствено планиране
Фаза:	Окончателен проект
Проектант:	арх. Катерина Христова
Проектант регулация:	инж. Ангел Ангелов
Възложител:	Таня Тодорова
гр. Варна - 2019 год.	