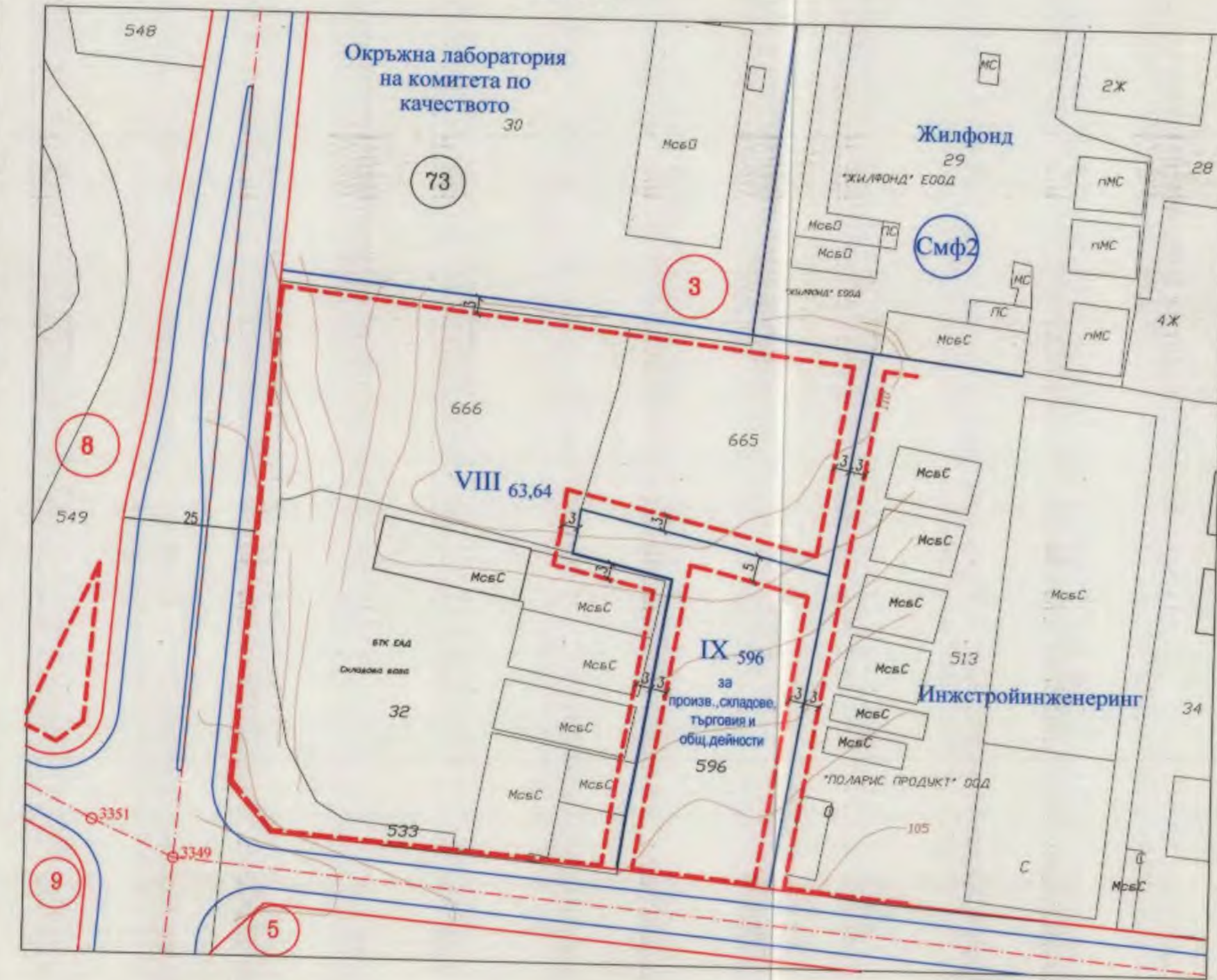
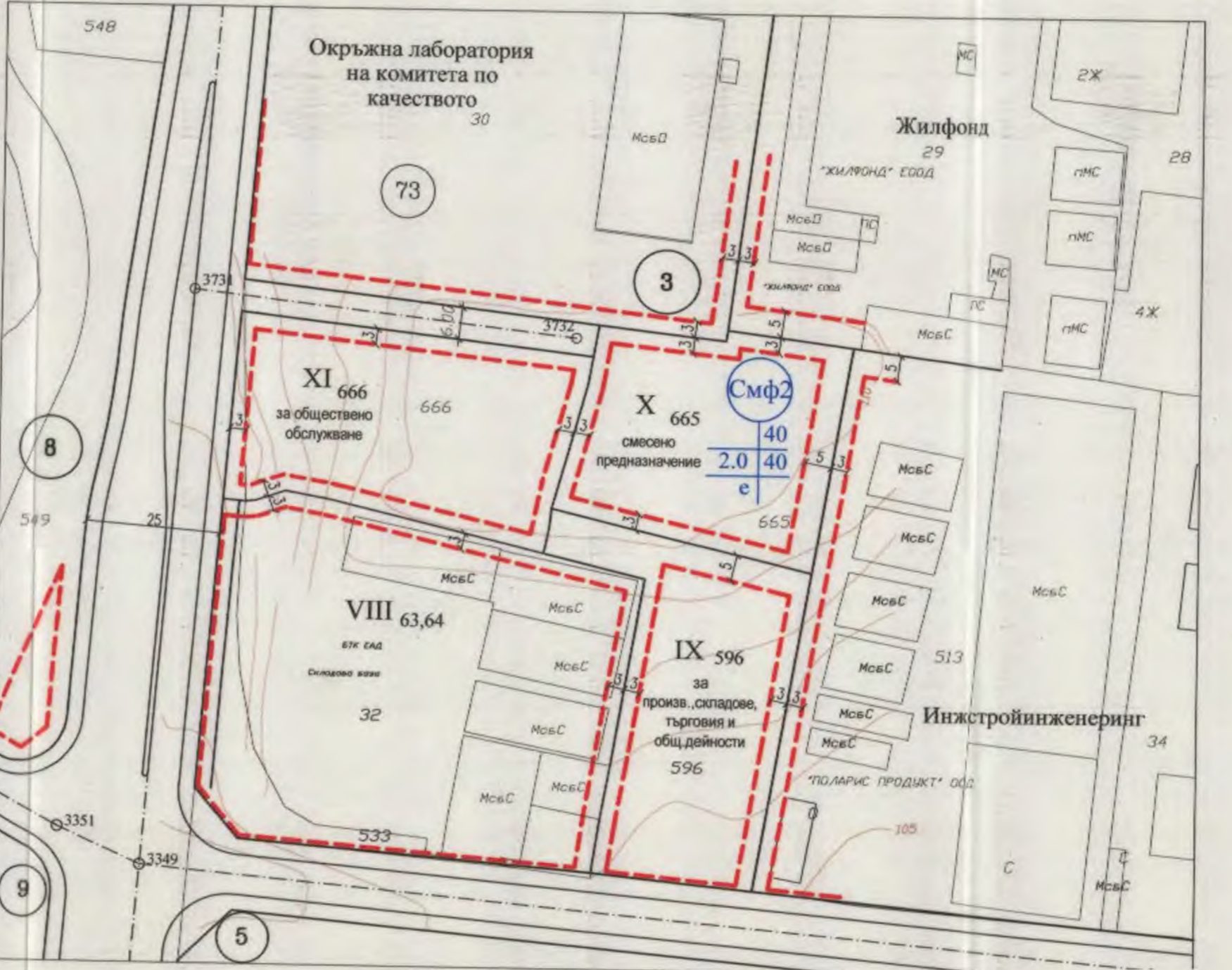


одобрен със Заповед Г-12/05.02.2003г. и
Заповед №Г-91 / 13.04.2017г. на зам.кмета на община Варна,
КККР одобрена със Заповед №300-5-12/09.02.2004г. на ИД на АГКК
М 1:1000

ПУП - ПЛАН ЗА РЕГУЛАЦИЯ (ПР)
М 1:1000



ПУП - ПЛАН ЗА РЕГУЛАЦИЯ И
ЗАСТРОЯВАНЕ (ПРЗ)
М 1:1000




ПОДРОБЕН УСТРОЙСТВЕН ПЛАН (ПУП) -
ПЛАН ЗА РЕГУЛАЦИЯ И ЗАСТРОЯВАНЕ (ПРЗ)
за УПИ Х-665 "смесено предназначение" и
УПИ ХІ-666 "за обществено обслужване"
и улица с о.т.3731 и о.т.3732 в кв.3
по плана на ПЗ "Планова",
/за ПИ 10135.73.665 и ПИ 10135.73.666 по КК/
М 1:1000

Забележка: Графичната част на
проекта е неразделна от
текстовата част на
заповед №.....

ОБЩИНА ВАРНА
ОДОБРЯВАМ
ЗАПОВЕД № Г-364/07.12.2020
ЗАМЕСТНИК-КМЕТ
ПЕЙЧО ПЕЙЧЕВ

№ на квартал	№ на ПИ / имот /	№ на УПИ /парцел/	площ УПИ /парцел/	Устройствена зона	Отреждане на урегулиран поземлен имот / УПИ /	Максим. етажност (Височина) бр.(м.)	Градостроителни параметри			Начин на Застрояване		
							Максимална П застр. (%)	Макс. (К плт.)	Минимална П озел. (%)	Свободно (е)	Свързано в два имота (д)	Свързано (с)
3	665	X-665	1887	Смф2	"смесено предназначение"	неогр.	40%	2.0	40%	•	•	•
3	666	XI-666	2207	Смф2	"за обществено обслужване"	неогр.	40%	2.0	40%	•	•	•

Проектанти :



обект:	ПУП- ПЛАН ЗА РЕГУЛАЦИЯ И ЗАСТРОЯВАНЕ ЗА УПИ Х-665 и ХІ-666 кв 3, ПЗ "ПЛАНОВА" и улица с о.т. №№ 3731 и 3732 р-н "Вл.Варненцих" община ВАРНА		
част:	ГРАДОУСТРОЙСТВО Окончателен проект	фаза:	М 1:1000 април 2020г.
проектант част арх.:	арх. Снежана Христова		
проектант част геод.:	инж. Николай Маринов		
възложител:	Христо Недялков		