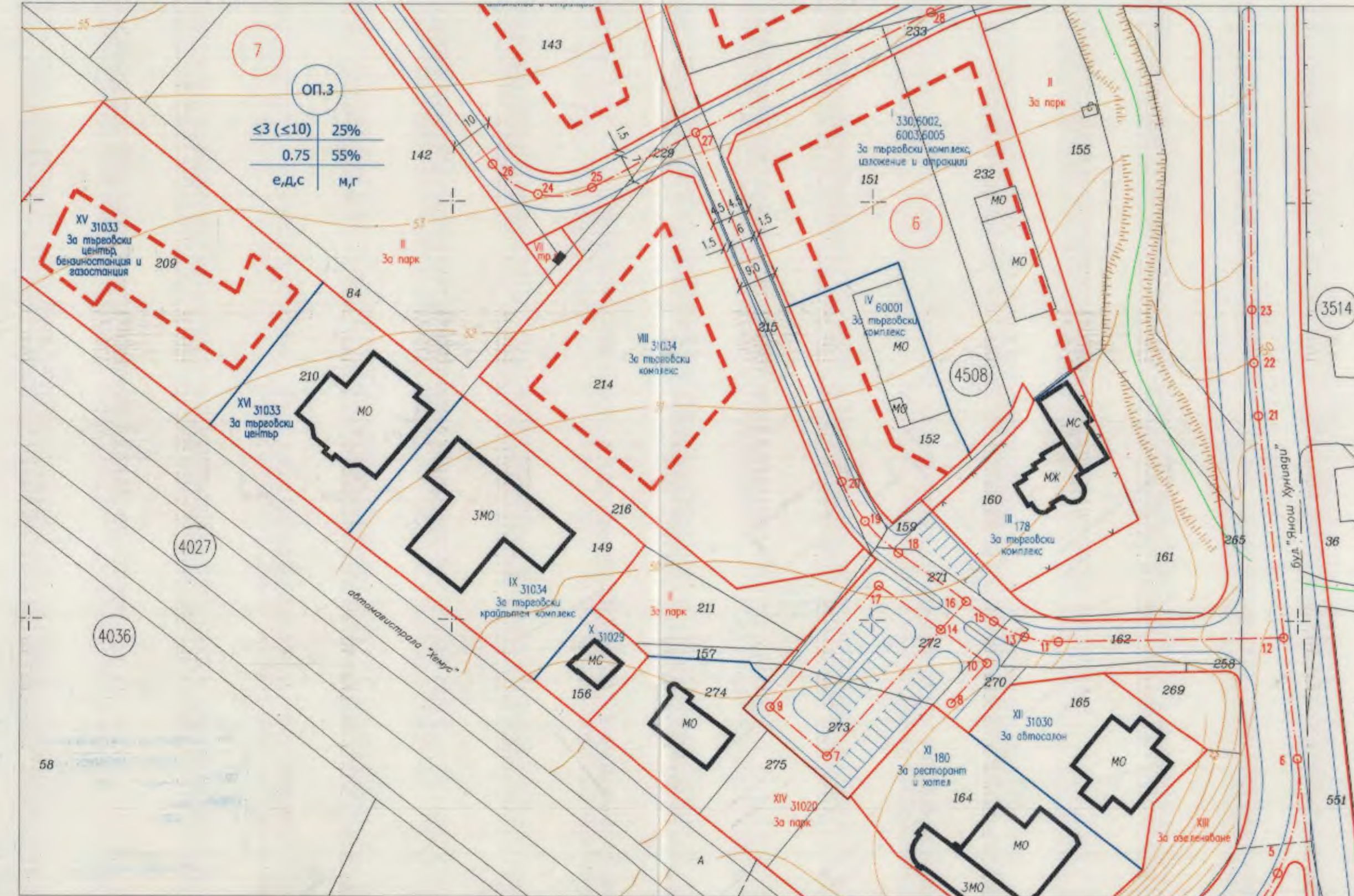


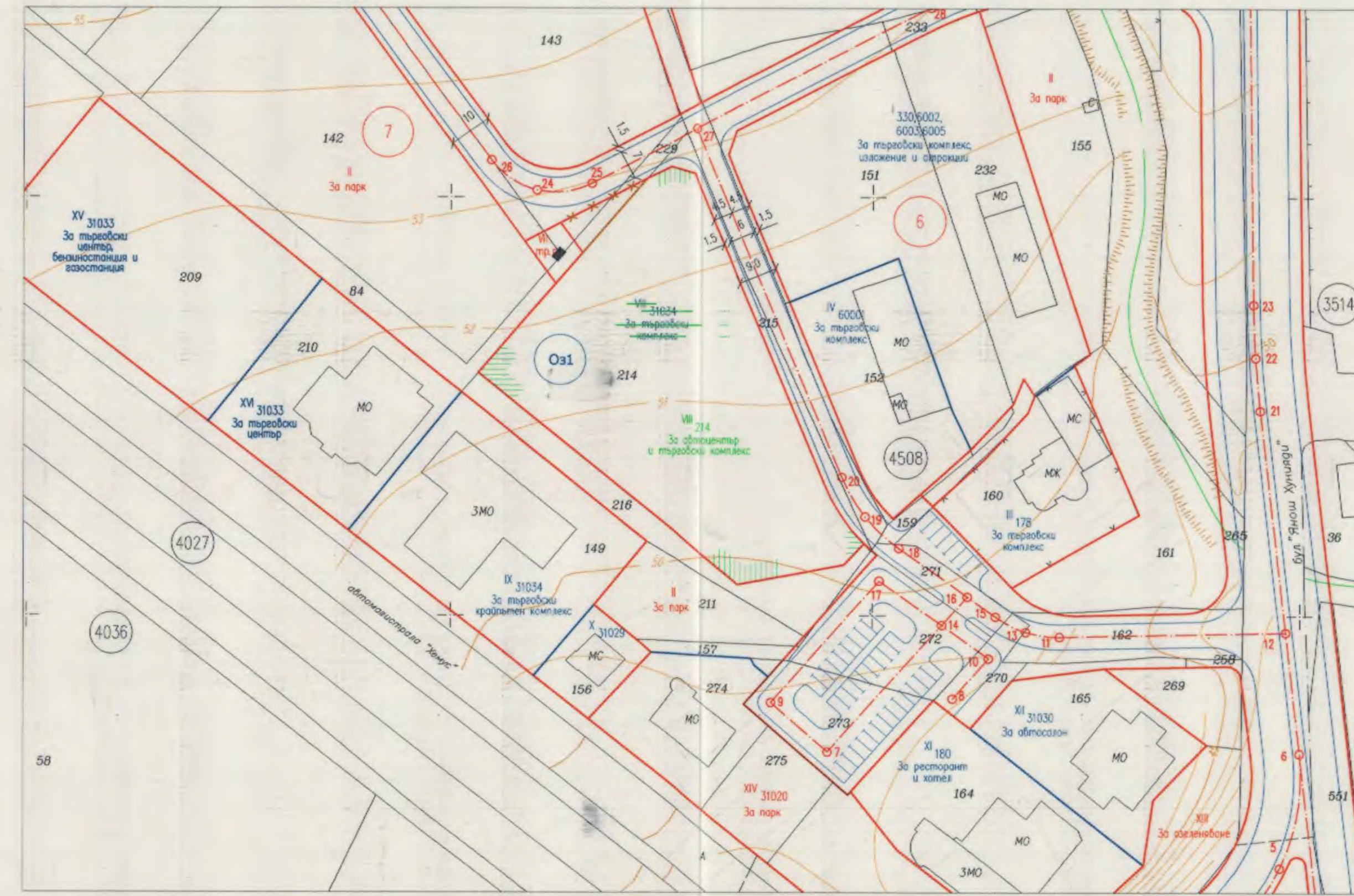
ИЗВАДКА на част от кв.7, по Паркоустройствен и Регуляционен план с указан начин на застрояване на Паркова зона за обществено обслужване (О.П.3), р-н."Вл.Варненчик", гр.Варна одобрен със заповед № Г-74/13.09.2001г. на Кмета на Община Варна
М 1:1000

Координатна с-ма: БГС 2005
Височинна с-ма: Балтийска

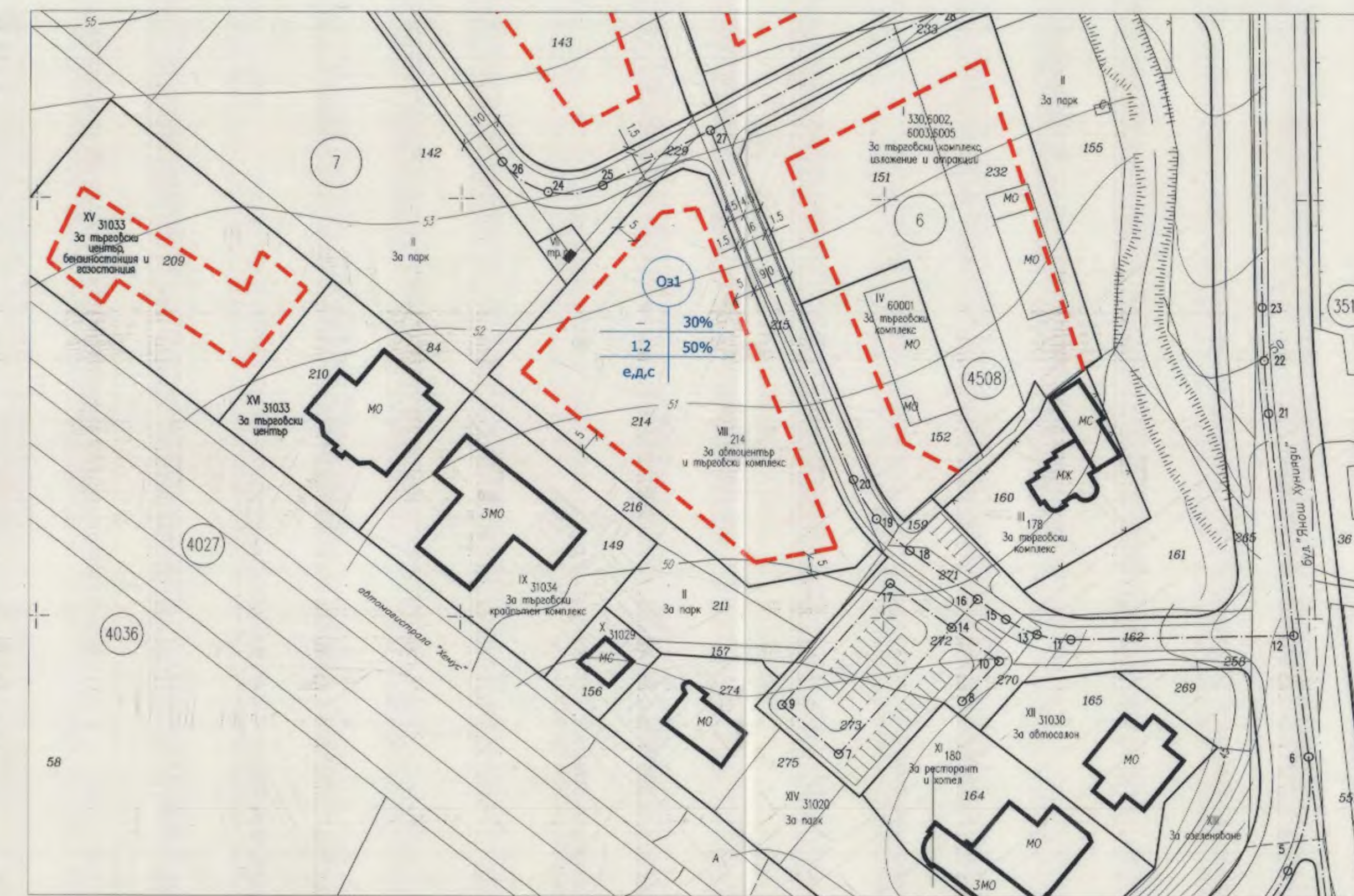


Забележка: В извадката на кв. 7 е нанесен ПУП-ПРЗ за УПИ XV-31033 и УПИ XVI-31033 одобрен със зап. № Г-23/06.02.2004г. на Зам. Кмета на Община Варна

ПОДРОБЕН УСТРОЙСТВЕН ПЛАН - ПЛАН ЗА РЕГУЛАЦИЯ
М 1:1000



ПОДРОБЕН УСТРОЙСТВЕН ПЛАН - ПЛАН ЗА ЗАСТРОЯВАНЕ
М 1:1000



Кв. No.	Устр. зона	УПИ	УПИ с установено предназначение	Максимална етажност / височина в м/	Максимална плътност на застрояване [%]	Максимална интензивност на застрояване (Кинт.)	Минимална озеленена площ [%]	Начин на застрояване	Площ УПИ / кв.м. /
7	Оз1	VIII 214	за автоцентър и търговски комплекс	-	30	1.2	50	е	4469

ПОДРОБЕН УСТРОЙСТВЕН ПЛАН - ПЛАН ЗА РЕГУЛАЦИЯ И ЗАСТРОЯВАНЕ за УПИ VIII-214"за автоцентър и търговски комплекс", кв. 7 и улична регулация между о.т.24 и о.т.25 по плана на Паркова зона за общ. обслужване /О.П.3./, район "Вл.Варненчик", гр.Варна М 1:1000

ОБЩИНА ВАРНА
ОДОБРЯВАМ
ЗАПОВЕД № Г-36/07.12.2004г.
ЗАМЕСТИНИК-КМЕТЪ
ПЕЯ

Забележка: Графичната част е неразделна част от заповед №



ОБЕКТ:	ПУП - ПРЗ за УПИ VIII-214"за автоцентър и търговски комплекс", кв.7 и улична регулация между о.т.24 и о.т.25 по плана на Паркова зона за общ. обл. /О.П.3./, район "Вл.Варненчик", гр.Варна	М 1:1000 м. юли 2020г.
ГЛ.ПРОЕКТАНТ:	арх. Кр. Христова	
ПРОЕКТАНТИ:	инж. Ж.Кателиев - геодезия	