

ПОДРОБЕН УСТРОЙСТВЕН ПЛАН

план извадка от проект за регулация и застрояване
за УПИ III-614 в кв.6 по плана на кв. Балъм дере - ПИ 10135.4503.614

ОБЩИНА ВАРНА
ОДОБРЯВАМ
ЗАПОВЕД № 1403/21.12.2020г.
ЗАМЕСТНИК-КМЕЧ
ПЕЙЧО ПЕЙЧЕВ

ИЗВАДКА

от проект на ПУП ПРЗ на кв. "Балъм дере" район Вл. Варненчик Варна
и кад. карта одобрена със Заповед РД-18-30/19.06.2007 г. на ИД на АГКК
М 1:1000

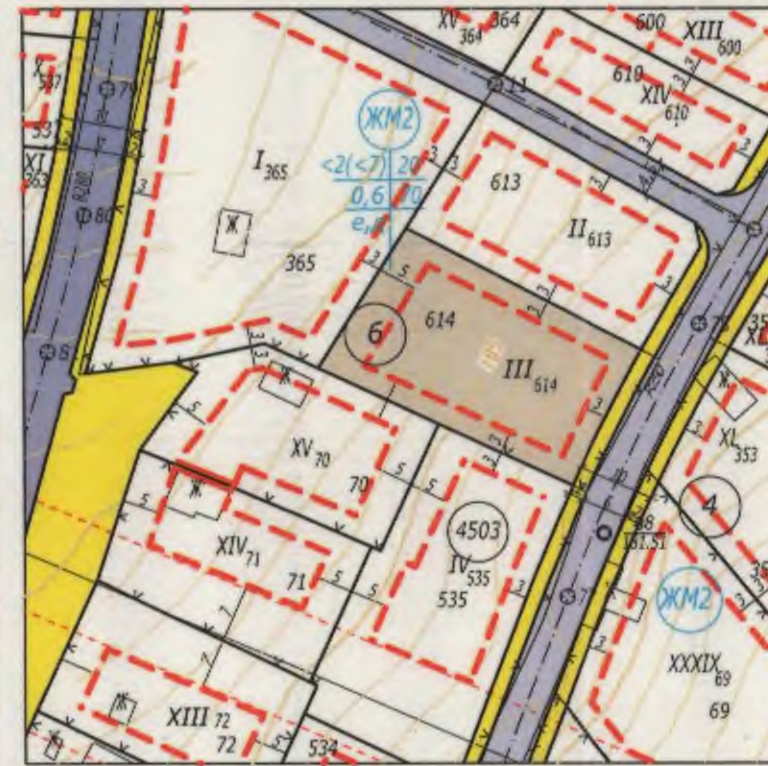
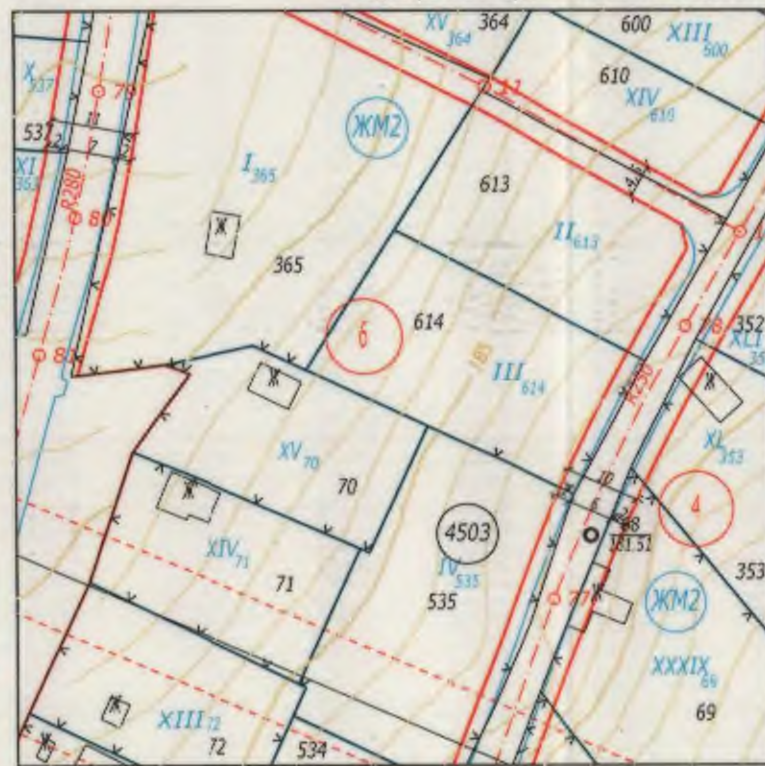
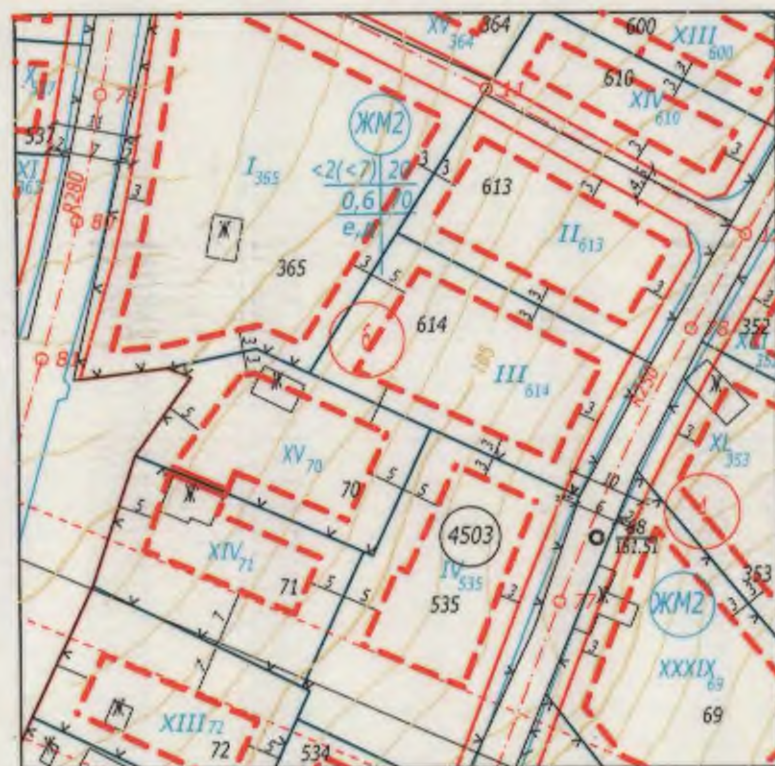
ПЛАН ЗА РЕГУЛАЦИЯ

М 1:1000

ПЛАН ЗА ЗАСТРОЯВАНЕ

М 1:1000

Кадастрална координатна система 2005 г.



Графичната част е неразделна
от Заповед N:

Легенда

- Жилищна устройствена зона
- Улична мрежа
- Имотна граница
- Улично рег. линия
- Дворишно рег. линия
- Огр. линия на застрояване
- 9 Номер на квартал
- XIX Номер на УПИ
- 1212 Номер на ПИ
- 2516 Номер на кад. район

Градоустройствени показатели

N: кв.	УПИ	УЗ	предназн.	ет(вис)	пл%	Кинт	оз%	застр.
6	III-614	ЖМ2	жилищна зониране	<2(<7)	20%	0,6	70	е

Табл. по чл.16 от ЗУТ

ПИ - площ	УПИ - площ	прехвърляне-м2	прехвърляне-%
805 м2	754 м2	51 м2	6,3 %



ПУП ПРЗ план извадка от проект на ПРЗ
за УПИ III-614 в кв.6 по плана на кв. Балъм дере
район Вл. Варненчик, общ. Варна - ПИ 10135.4503.614

Част:	Устройствено планиране
Фаза:	Окончателен проект
Проектант:	арх. Катерина Христова
Проектант регулация:	инж. Ангел Ангелов
Възложител:	Росица Атанасова

гр. Варна - 2020 год.