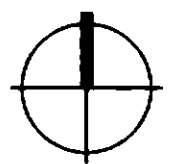
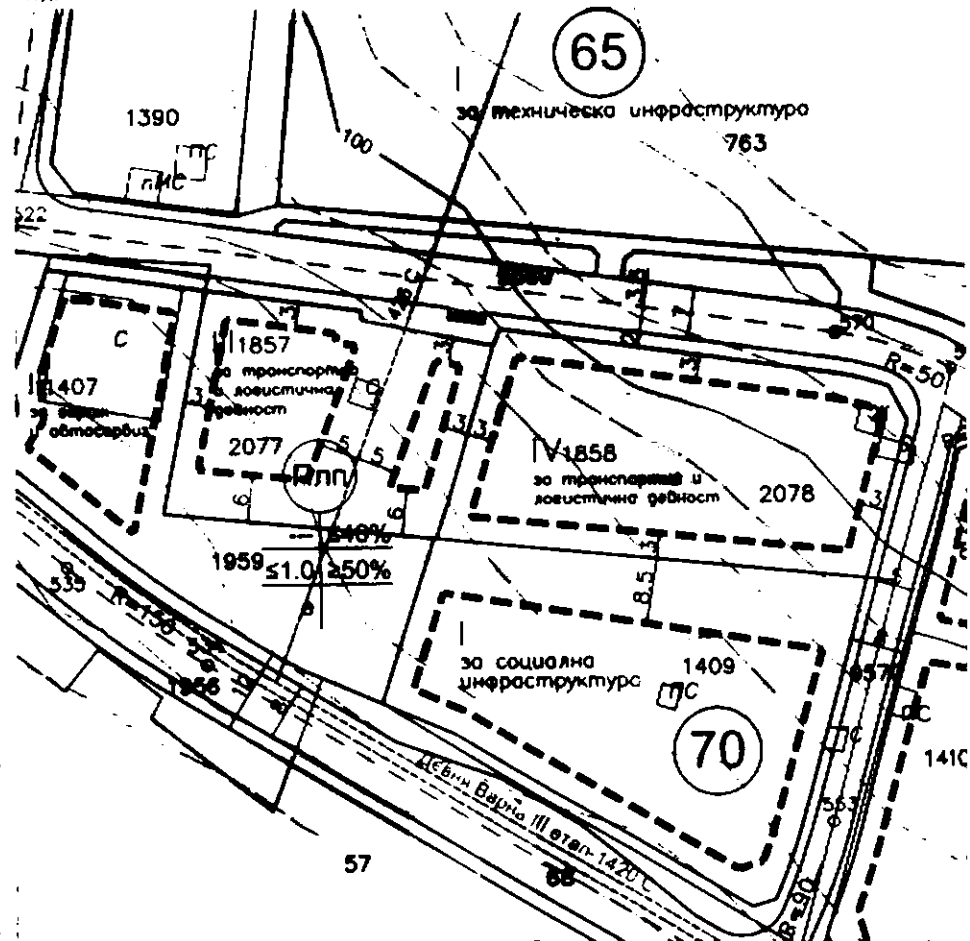


**ПОДРОБЕН УСТРОЙСТВЕН ПЛАН (ПУП) - ПЛАН ЗА РЕГУЛАЦИЯ И ЗАСТРОЯВАНЕ (ПРЗ)
ЗА УПИ V 2077, 2078 "за транспортна и логистична дейност" ОТ КВ.70 ПО ПЛАНА НА С.О "МЕНТЕШЕ", ГР.ВАРНА**



Извадка от ПУП-ПРЗ за УПИ III 1857 "за транспортна и логистична дейност" и УПИ IV 1858 "за транспортна и логистична дейност" в кв.70 на с.о "Ментеше", гр.Варна, одобрен със Заповед № Г-278/12.07.2016г. на Зам.кмет на община Варна и от Кадастралната карта на гр. Варна, одобрена със Заповед № РД-18-30/19.06.2007г. на ИД на АГКК
М 1:1000

Координатна система: 2005 г.



ОБЩИНА ВАРНА

ОДОБРЯВАМ

ЗАПОВЕД № Г-18/28.01.2021г.

ЗАМЕСТНИК-КМЕТ

ПЛАН ЗА РЕГУЛАЦИЯ
М 1:1000

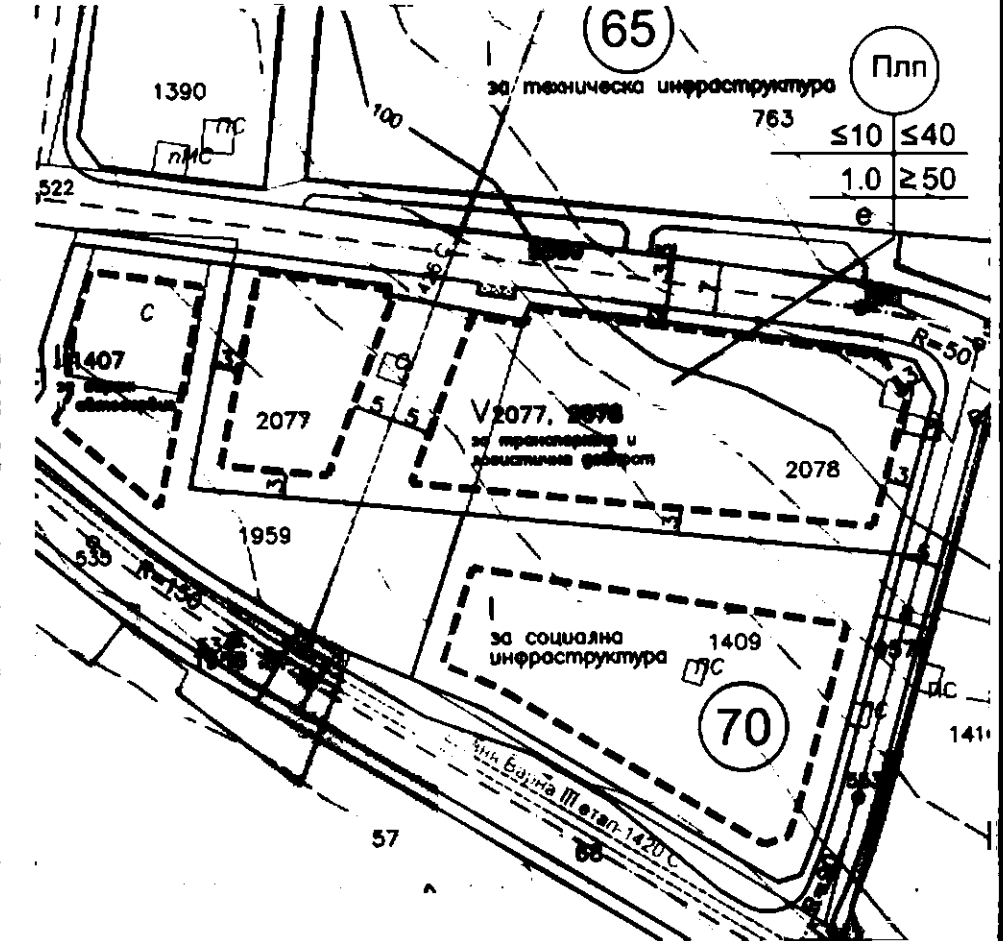
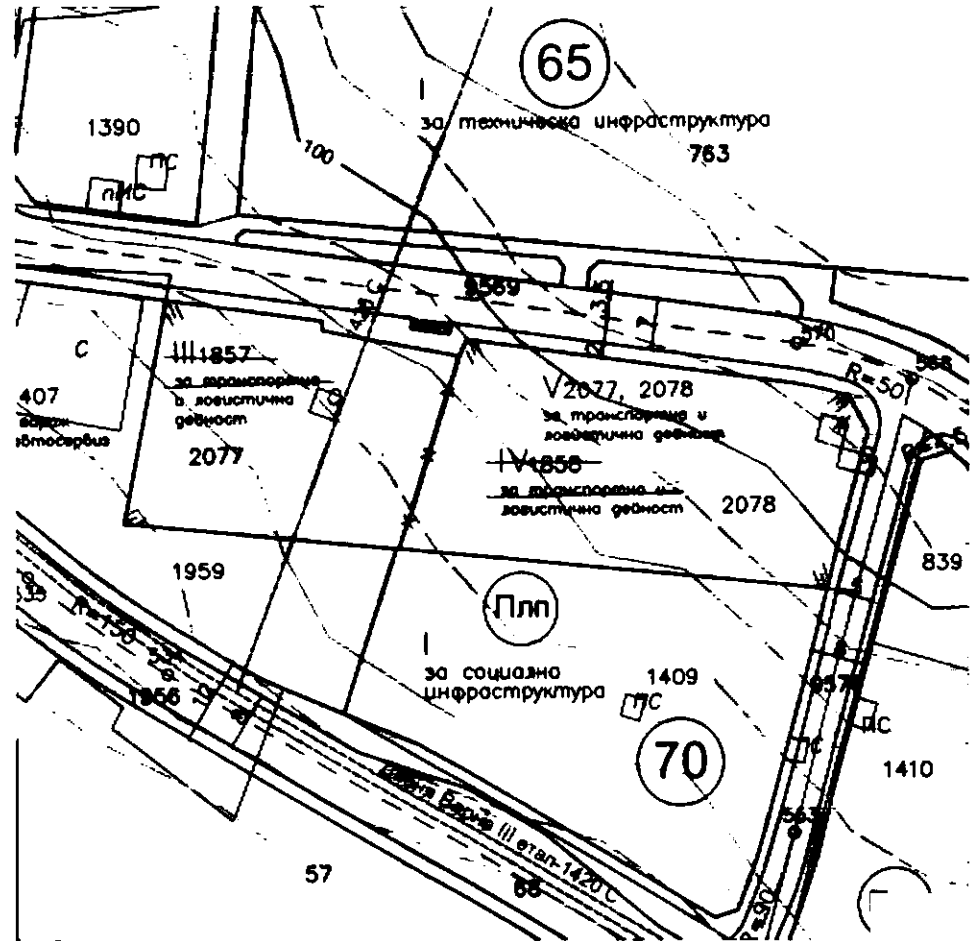
ПЕЙЧО ПЕЙЧЕВ

Графичната част е неразделна от текстовата част на Заповед №.....

ПЛАН ЗА ЗАСТРОЯВАНЕ
М 1:1000

Координатна система: 2005 г.

Координатна система: 2005 г.



ПЪЛНА ПРОЕКТИСКА ГРАВОСПОСОБНОСТ

АРХ. ХРИСТО ТОПЧИЕВ
Рег.
Дата: 07.2020
Подпис

Таблица с градоустройствени показатели

Кв	Устр. зона	УПИ	Площ [кв.м]	УПИ с установено предназнач.	Макс. плътност на заст. [%]	Макс. инт.на застр. (Кинт.)	Макс. допуст. височ. [м]	Мин. озел. площ [%]	Начин на заст.
70	Плп	V 2077, 2078	2793	за транспортна и логистична дейност	40	1,0	10	50	е

ОБЕКТ	Подобен устройствен план (ПУП) - План за регулация и застрояване (ПРЗ) за УПИ V2077, 2078 "за транспортна и логистична дейност", кв.70 по плана на с.о "Ментеше", гр.Варна, общ. Варна, обл.Варна.	
Възложител:	"СИЛВИ - ИНСС" ООД, ЕИК 202442909	М 1:1000
Фаза	ОКОНЧАТЕЛЕН ПРОЕКТ	
Проектанти:	АРХ. ХРИСТО ТОПЧИЕВ ИНЖ. РУМЯНА ИВАНОВА	ЮЛИ 2020