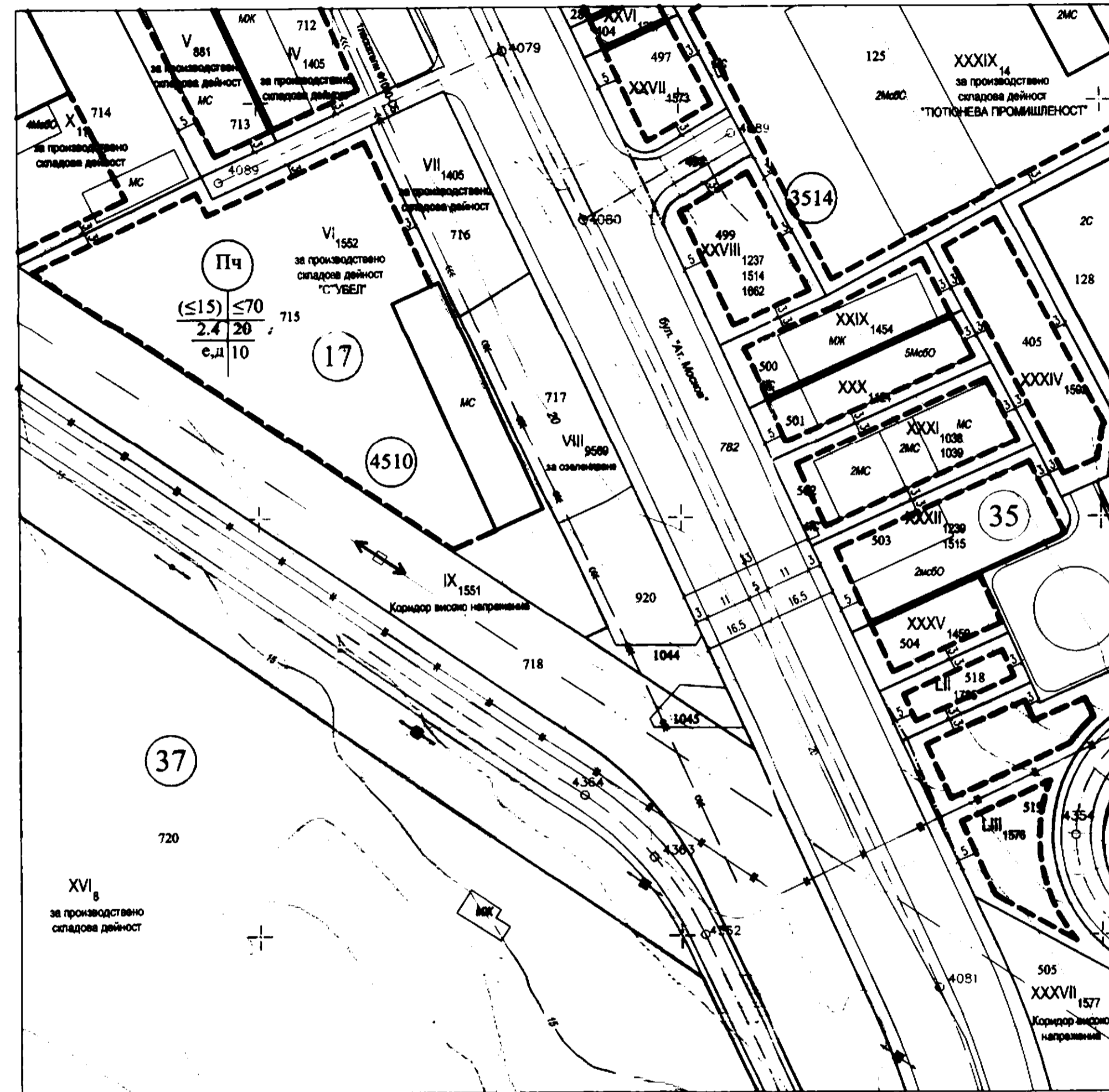
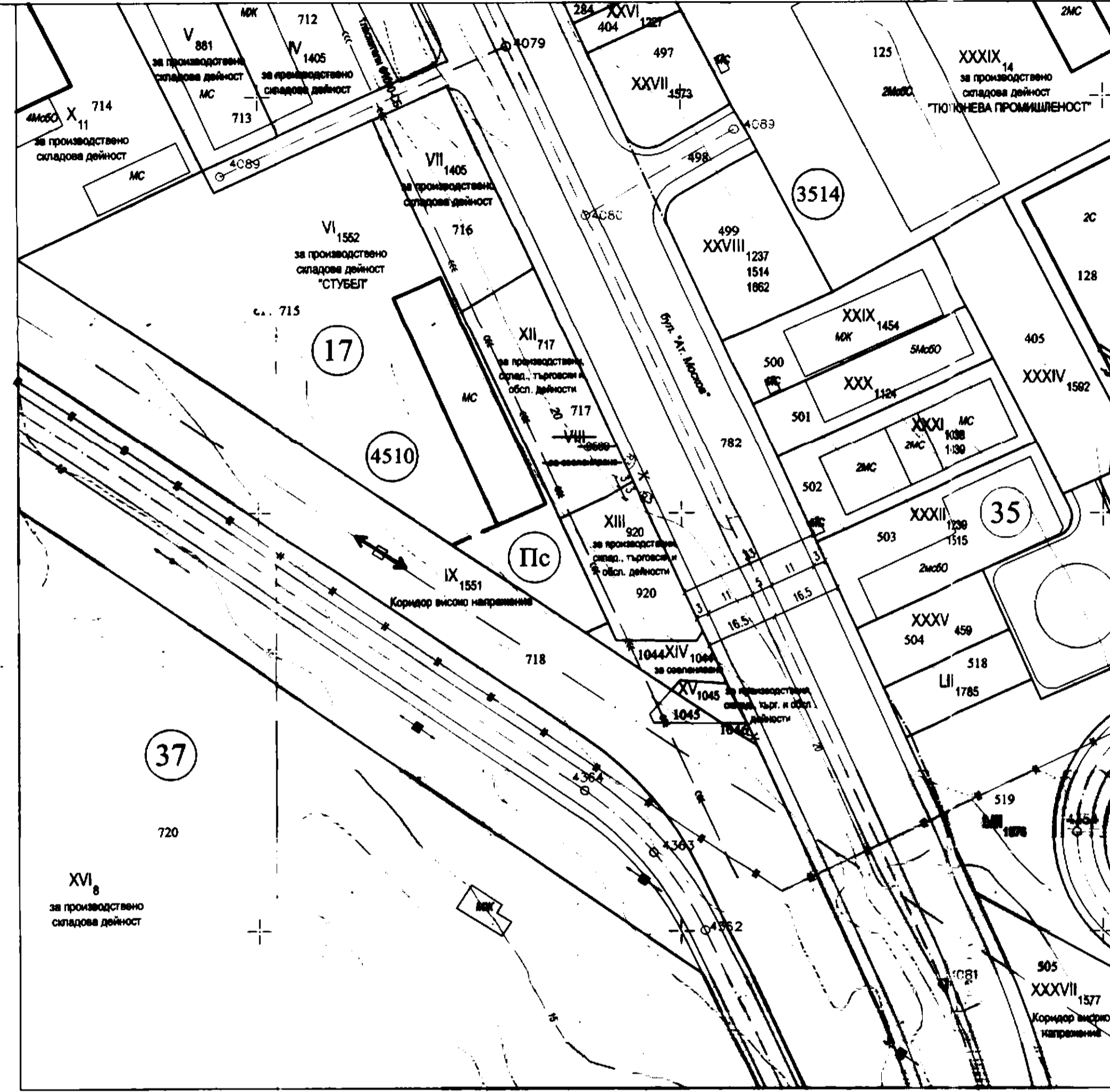


ИЗВАДКА ОТ ПУП - ПРЗ
 на ЗПЗ, одобрен с решение 196-13 по протокол 8 от 28.01.2004 год. на Общински съвет - Варна,
 за УПИ VIII-9569, кв.17 и КК на гр.Варна, район "Вл.Варненчик",
 одобрена със Заповед № КД-14-03-2237/01.09.2011 год. на СГКК гр.Варна,
 относно ПИ 10135.4510.717 и ПИ 10135.4510.920
 М 1 : 1000

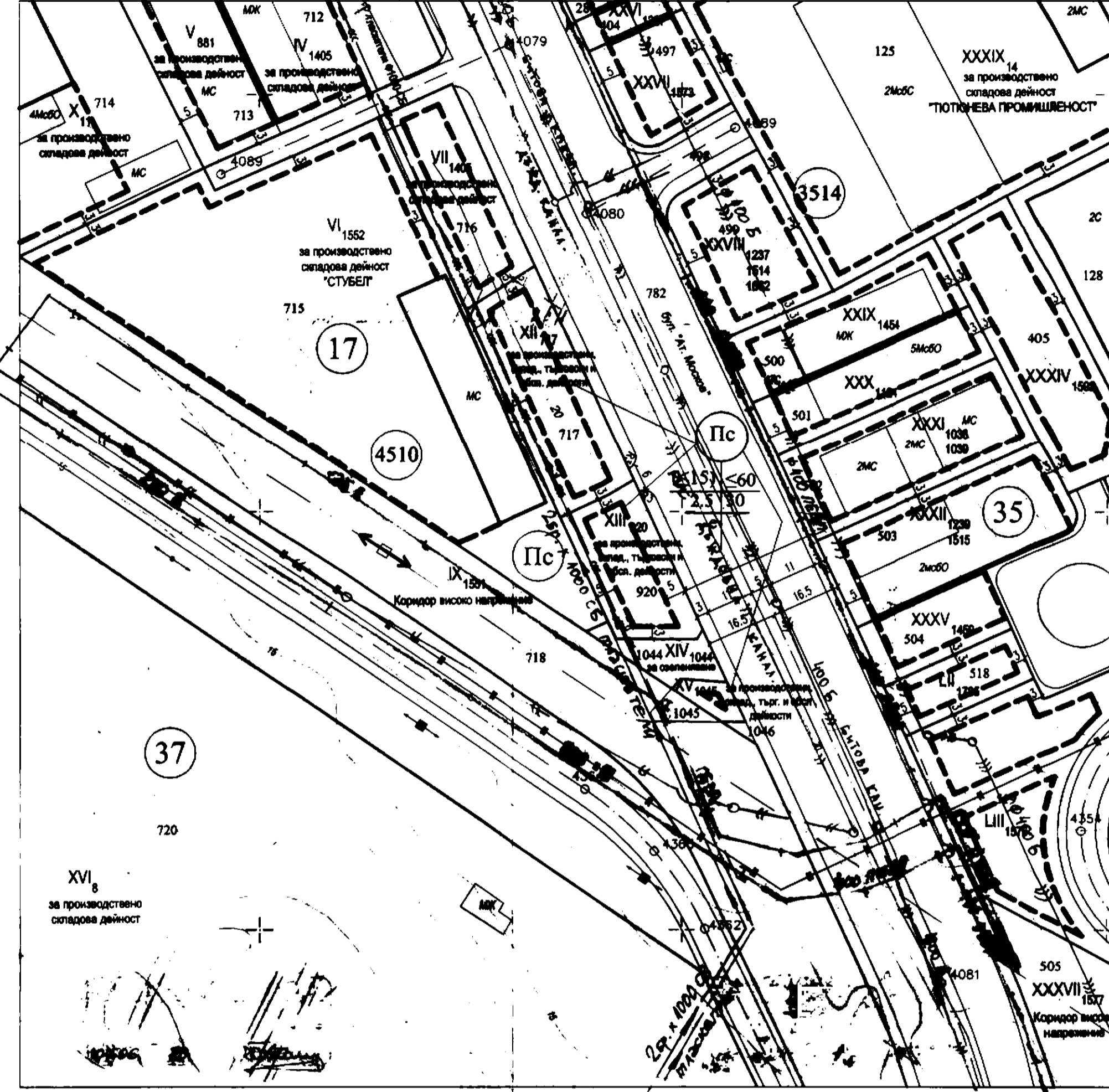


Координатна система: 2005 г.
 Височинна система: Балтийска

ПЛАН ЗА РЕГУЛАЦИЯ
 на УПИ XII-717, УПИ XIII-920 и УПИ XV-1045, "за производствени,
 складови, търговски и обслужващи дейности" и УПИ XIV-1044, "за
 озеленяване", в кв.17 и ул.ична регулация от о.т.4080 до о.т. 4081 по
 плана на ЗПЗ, гр.Варна, ЕКАТТЕ 10135, район "Владислав Варненчик"
 М 1 : 1000



ПЛАН ЗА ЗАСТРОЯВАНЕ
 на УПИ XII-717, УПИ XIII-920 и УПИ XV-1045, "за производствени,
 складови, търговски и обслужващи дейности" и УПИ XIV-1044, "за
 озеленяване", в кв.17 и ул.ична регулация от о.т.4080 до о.т. 4081 по
 плана на ЗПЗ, гр.Варна, ЕКАТТЕ 10135, район "Владислав Варненчик"
 М 1 : 1000



ПОДРОБЕН УСТРОЙСТВЕН ПЛАН (ПУП) - ПЛАН ЗА РЕГУЛАЦИЯ И ЗАСТРОЯВАНЕ (ПРЗ)
 на УПИ XII-717, УПИ XIII-920 и УПИ XV-1045, "за производствени,
 складови, търговски и обслужващи дейности" и УПИ XIV-1044, "за
 озеленяване", в кв.17 и ул.ична регулация от о.т.4080 до о.т. 4081 по
 плана на ЗПЗ, гр.Варна, ЕКАТТЕ 10135, район "Владислав Варненчик"
 М 1 : 1000

ПИ 10135.4510.717, ПИ 10135.4510.920, ПИ 10135.4510.1044 и ПИ 10135.4510.1045 и
 ПИ 10135.4510.1046 по Кадастралната карта на гр.Варна, район "Владислав Варненчик"/

Графичната част е неразделна от текстовата част на
 Заповед №

ОБЩИНА ВАРНА
ДОБРЯВАМ
 2019.08.01.2020
 ПЕЙЧО ПЕЙЧЕВ

ТАБЛИЦА ПО ЧЛ. 16, АЛ.1 ОТ ЗУТ

№ на квартал	№ на УПИ	УПИ с установено предназначение	площ УПИ (кв.м.)	Данни за ПИ			
				№	кв.м.	%	
17	XII 717	"за производствени, складови, търговски и обслужващи дейности"	1091	717 част 903 (стар) - 4510 (нов) 903/2019г	450	131	12.00 %
17	XIII 920	"за производствени, складови, търговски и обслужващи дейности"	713	920	713	0	0.00 %
17	XV 1045	"за производствени, складови, търговски и обслужващи дейности"	101	1045	101	0	0.00 %

№ на квартал	№ на ПИ / номер /	№ на УПИ (парцел) / площ УПИ (кв.м.) /	Устройствена зона	Отделени на урбанизиран повърхност / УПИ /	Максим. етажност (Височина) бр.(м.)	Градостроителни параметри			Начин на Застрояване	
						Максимална II застр. (%)	Макс. (К мт.)	Минимална II озел. (%)	Свободно (с) / Свързано в два нивота (д) / Свързано (с)	Свързано (с)
17	717	XII 717 1091	Пс	"за производствени, складови, търговски и обслужващи дейности"	10	60%	2.5	30%	•	
17	920	XIII 920 713	Пс	"за производствени, складови, търговски и обслужващи дейности"	10	60%	2.5	30%	•	
17	1044	XIV 1044 231	Пс	"за озеленяване"						
17	1045	XV 1045 101	Пс	"за производствени, складови, търговски и обслужващи дейности"	10	60%	2.5	30%	•	

Обект : П У П - П Р З
 за УПИ XII-717, УПИ XIII-920 и УПИ XV-1045, "за производствени, складови, търговски и обслужващи дейности" и УПИ XIV-1044, "за озеленяване", в кв.17 по плана на ЗПЗ, гр.Варна, ЕКАТТЕ 10135

Проектирант : арх. Георги Митрев
 арх. Ангелия Вълчанова
 инж. Стоян Костов

ФАЗА : ОКОНЧАТЕЛЕН ПРОЕКТ

Лист 1/1 ноември 2019 г. М 1 : 1000