ПОДРОБЕН УСТРОЙСТВЕН ПЛАН

план за регулация и застрояване - план извадка
от предварителен проект за УПИ X-229 в кв.23 по плана на
СО "Ментеше" гр. Варна - ПИ 10135.4501.229 и 10135.4501.1636

ИЗВАДКА

от предварителен проект на ПУП-ПРЗ на кв.23 СО "Ментеше"
приет с протокол N:28/04.05.08.2015 г. т.63 на ЕСУТ Варна
и кад. карта одобрена със Заповед РД-18-73/23.06.2008 г.
изм. със Заповед 18-6178/02.08.2016 на Н-к СГКК Варна
М 1:1000

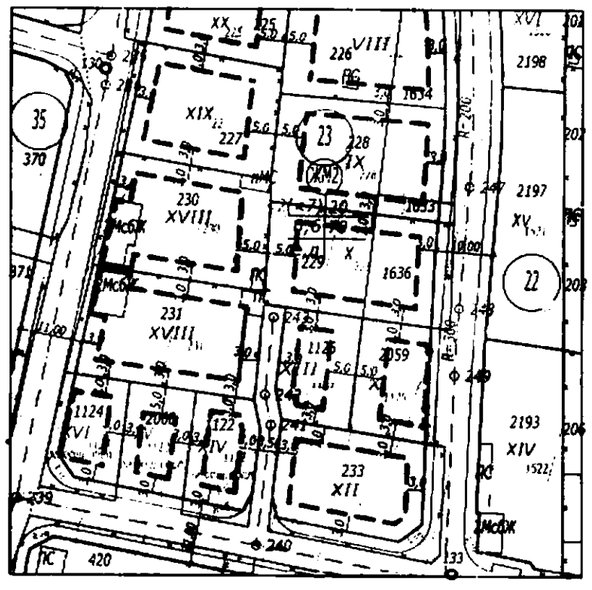

ПЛАН ЗА РЕГУЛАЦИЯ

М 1:1000

Кадастрална координатна система 2005 г.

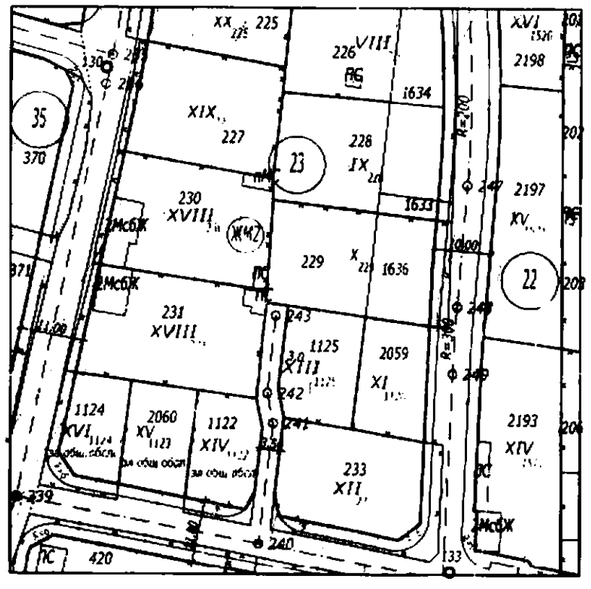

ПЛАН ЗА ЗАСТРОЯВАНЕ

М 1:1000

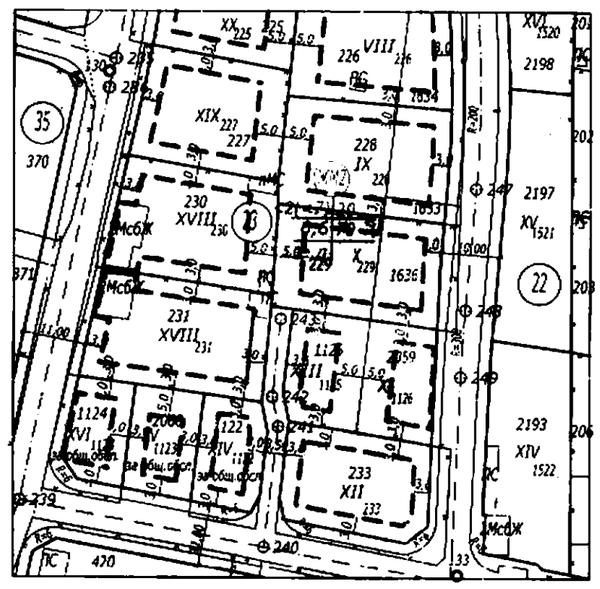

Графичната част е неразделна
от Заповед N: . . . . . .

Показатели на застрояване

N: кв.	УПИ	УЗ	предназн.	ет(вис)	оз%	Кинт	оз%	застр.
23	X-229	ЖМ2	за жил.стр.	<2(<7)	20%	0,60	70	е

Табл. по чл.16 от ЗУТ

ПИ - площ	УПИ - площ	прехв за улица - м2	отчуж. за улица - %
4501.229 - 329 м2	542 м2	58	9,67
4501.1636 - 271 м2			
600 м2			

ПУП ПРЗ извадка от предварителен проект за УПИ X-229 в кв.23 по плана на СО "Ментеше" гр. Варна	
Част:	Устройствено планиране
Фаза:	Окончателен проект
Проектант:	арх. Катерина Христова
Проектант регулация:	инж. Ангел Ангелов
Възложител:	Даниел Тодоров
гр. Варна - 2020 год.	