

ПОДРОБЕН УСТРОЙСТВЕН ПЛАН

план извадка от проект за регулация и застрояване
за УПИ ХLIX-478 в кв.19 по плана на СО "Балъм дере" - ПИ 10135.4503.478
и улична регулация от о.т.232 до о.т.224

ЗАПОВЕД № 64/09.03.2021 г.
ЗАМЕСТНИК НА...

ИЗВАДКА

от проект на ПУП ПРЗ на СО "Балъм дере" район Вл. Варненчик Варна
и кад. карта одобрена със Заповед РД-18-30/19.06.2007 г. на ИД на АГКК
М 1:1000

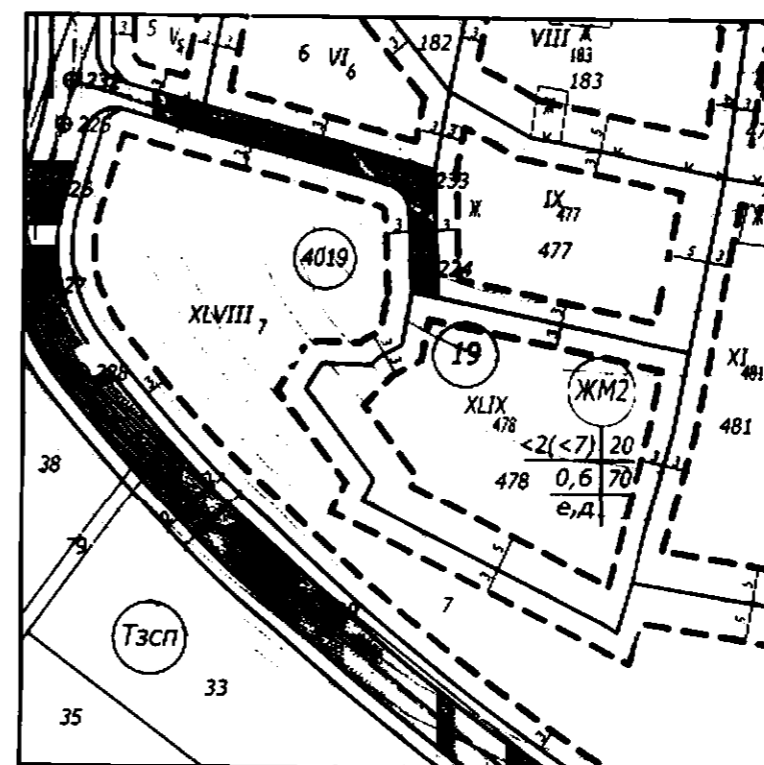
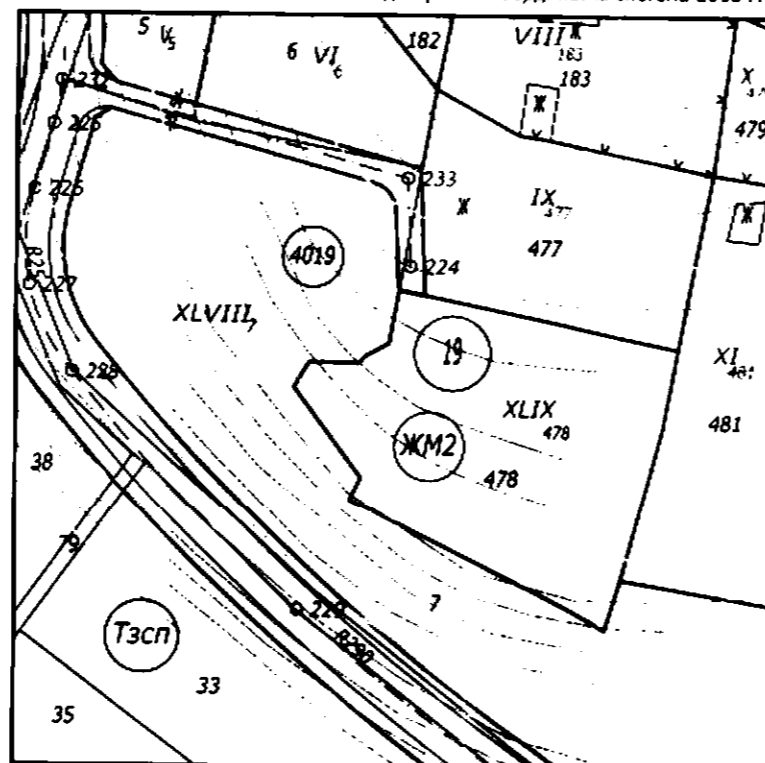
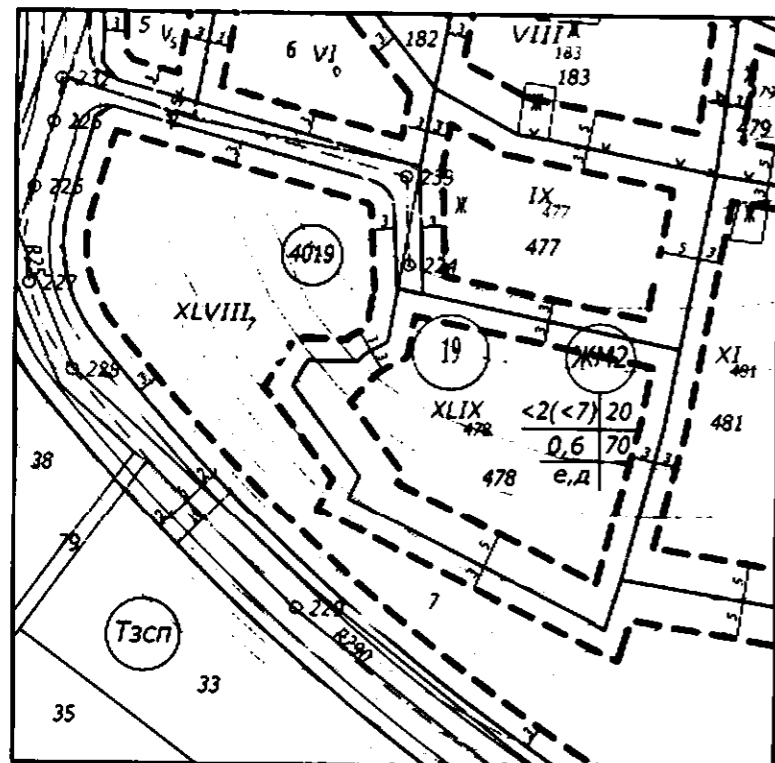
ПЛАН ЗА РЕГУЛАЦИЯ

М 1:1000

ПЛАН ЗА ЗАСТРОЯВАНЕ

М 1:1000

Кадастрална координатна система 2005 г.



Графичната част е неразделна
от Заповед N:

Легенда

- Жилищна устройствена зона
- Улична мрежа
- Имотна граница
- Улично рег. линия
- Дворично рег. линия
- Огр. линия на застрояване
- 9 Номер на квартал
- XIX 999 Номер на УПИ
- 1212 Номер на ПИ
- 2516 Номер на кад. район

Градоустройствени показатели

N: кв.	УПИ	УЗ	предназн.	ет(вис)	пл%	Кинт	оз%	застр.
19	XLIX-478	ЖМ2	жилично строителство	<2(<7)	20%	0,6	70%	е

Таблица на площите

ПИ 478 - площ	УПИ ХLIX-478 - площ
1373 m ²	1373 m ²

КАДАСТРАЛНА КАРТА НА ИМУЩЕСТВОТО В ИНВЕСТИЦИОННО-ПРОЕКТАНТО
ПЛАН ЗА ПРОЕКТАНТОСКО ТРИВОЖНОСТ
Регистрационен №: 10135/0
инж. Ангел Ангелов
АНГЕЛОВА

Селище: ГПГ

ПУП ПРЗ план извадка от проект на ПРЗ за УПИ ХLIX-478 в кв.19 по плана на СО "Балъм дере" район Вл. Варненчик, общ. Варна - ПИ 10135.4503.478 и улична регулация от о.т.232 до о.т.224

Част:	Устройствено планиране
Фаза:	Окончателен проект
Проектант:	арх. Катерина Христова
Проектант регулация:	инж. Ангел Ангелов
Възложители:	Йордан Петров, Пламен Петров Теменужка Иванова
гр. Варна	