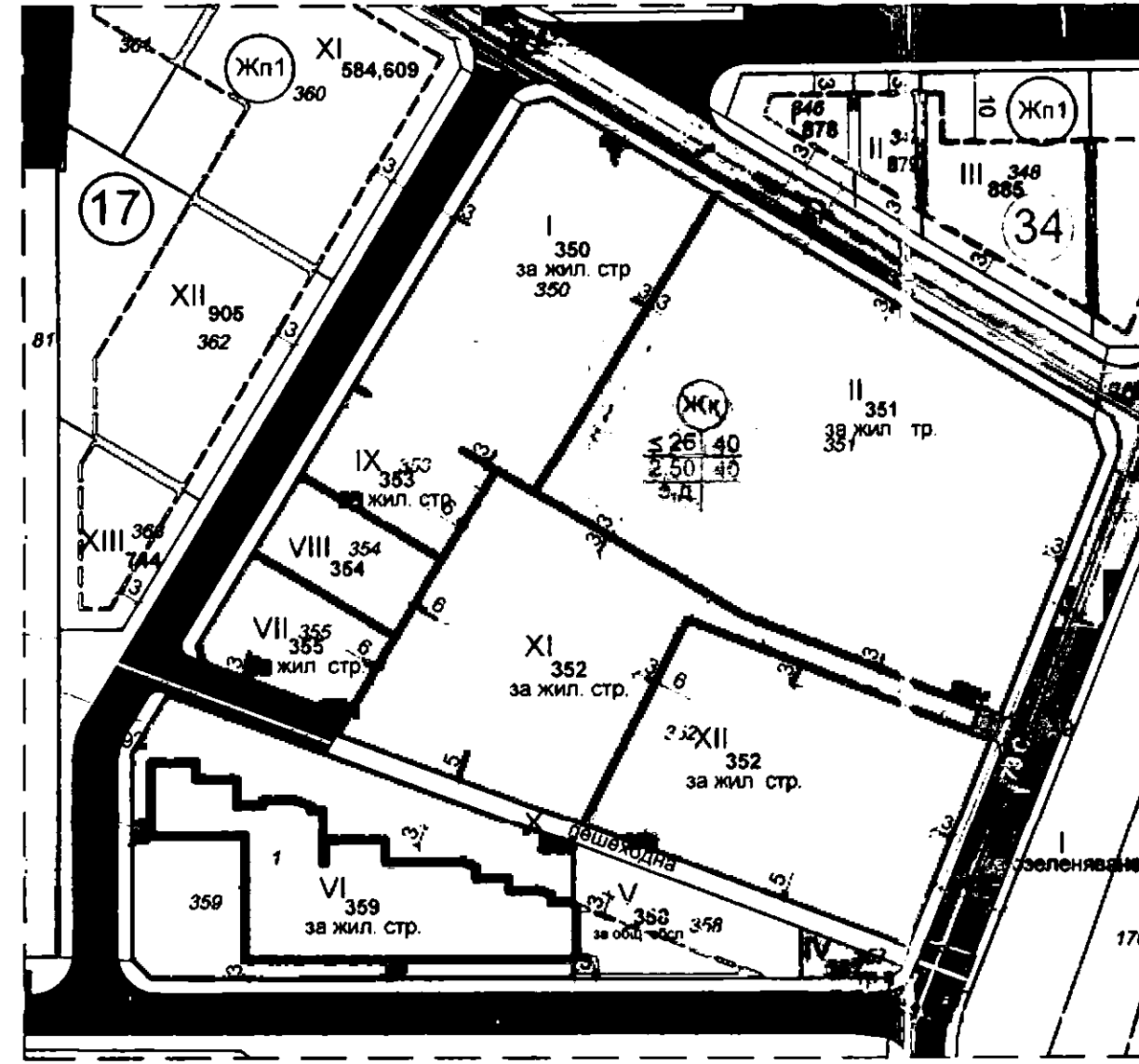
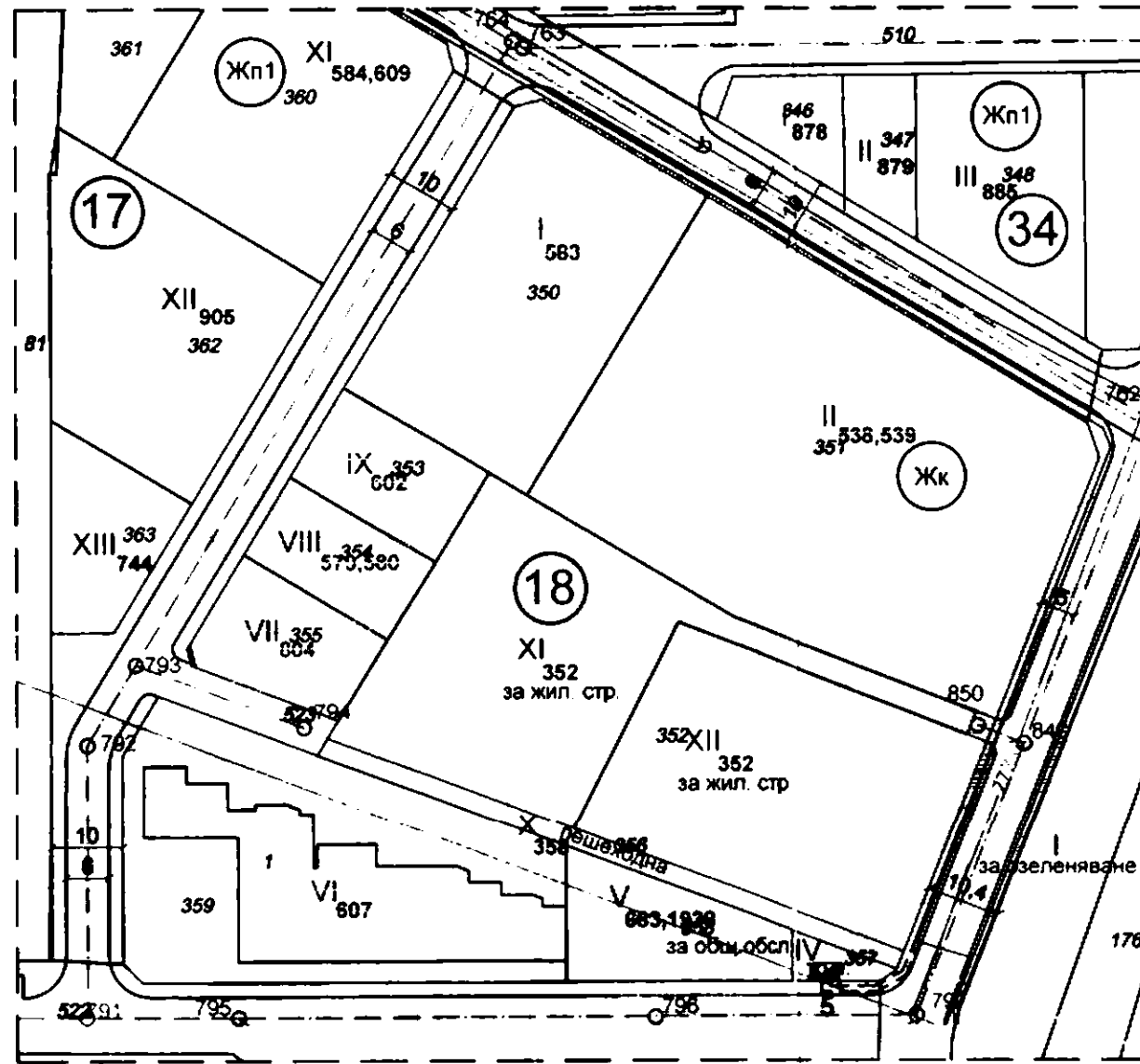
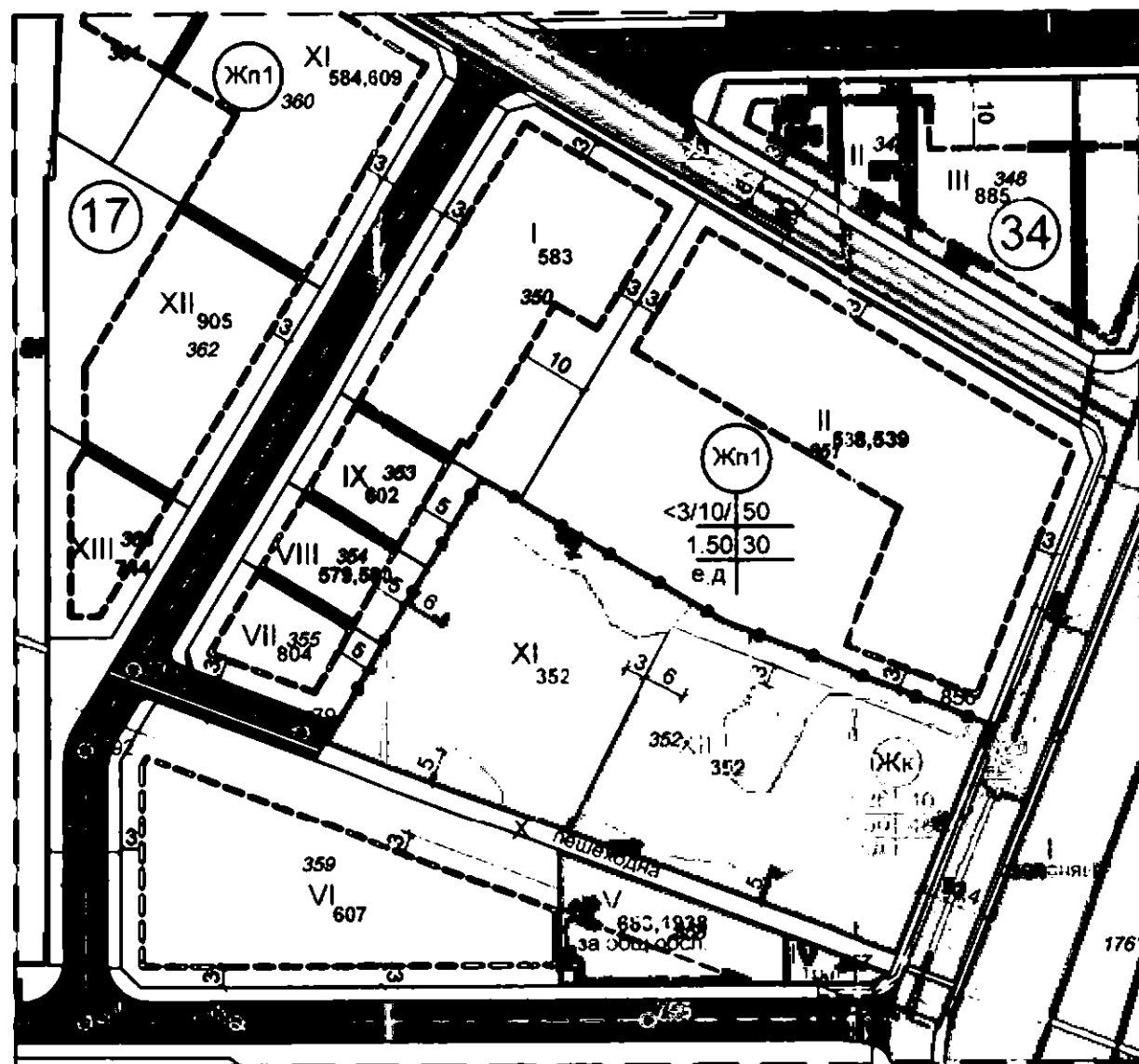


ИЗВАДКА ОТ ДЕЙСТВАЩ ПУП - ПРЗ
 Одобрен с Решение 2548-17 / 28, 29.07.2010г. на Общински съвет Варна
 и ПУП - ПРЗ за УПИ XI-352 и УПИ XII-352 в кв.18 / ПИ 10135.4505.352/
 одобрен със Заповед No Г-263/31.07.2015г. за кв.18, ж.к. "Вл. Варненчик" II м.р., общ. Варна
 Извадка от КК, одобрена със Заповед NoКД-14-03-1972 / 29.07.2013г. на началника на СГКК
 М 1:1000

за УПИ I-350 за жил. стр., II-351 за жил. стр., V-358 за общ. обл.,
 VI-359 за жил. стр., VII-355 за жил. стр., VIII-354 за жил. стр. и IX-353 за жил. стр.
 в кв. 18 по действащия ПУП- ПРЗ на II-ри микрорайон „Вл. Варненчик“ гр. Варна
 /ПИ с идентификатори: 10135.45.05.350, 10135.45.05.351, 10135.45.05.358, 10135.45.05.359,
 10135.45.05.355, 10135.45.05.354, 10135.45.05.353/
 М 1:1000


ПУП - ПЗ
 за УПИ I-350 за жил. стр., II-351 за жил. стр. V-358 за общ. обл.,
 VI-359 за жил. стр., VII-355 за жил. стр., VIII-354 за жил. стр. и IX-353 за жил. стр.
 в кв. 18 по действащия ПУП- ПРЗ на II-ри микрорайон „Вл. Варненчик“ гр. Варна
 /ПИ с идентификатори: 10135.45.05.350, 10135.45.05.351, 10135.45.05.358, 10135.45.05.359,
 10135.45.05.355, 10135.45.05.354, 10135.45.05.353/
 М 1:1000

ПУП-ПРЗ за УПИ I-350 за жил. стр., II-351 за жил. стр.,
 V-358 за общ. обл., VI-359 за жил. стр.,
 VII-355 за жил. стр., VIII-354 за жил. стр. и IX-353 за жил. стр.
 в кв. 18 по действащия
 ПУП- ПРЗ на II-ри микрорайон „Вл. Варненчик“ гр. Варна
 /ПИ с идентификатори: 10135.45.05.350, 10135.45.05.351,
 10135.45.05.358, 10135.45.05.359, 10135.45.05.355,
 10135.45.05.354, 10135.45.05.353/
 М 1:1000



ОБЩИНА ВАРНА
 ОДОБРЯВАМ
 ЗАПОВЕД No Г-128/21.05.2021г.
 ЗАМЕСТНИК-КМЕТ
 ПЕЙЧО ПЕЙЧЕВ

Графичната част е неразделена от текстовата част на
 Заповед No.....



ЗАБЕЛЕЖКИ:

1. ПУП-ПРЗ за II м.р. "Вл. Варненчик" е одобрен с Решение No 2548-17 / 28, 29.07.2010г. на Общински съвет Варна по чл.16 от ЗУТ. Интегриран е в кадастралната карта със Заповед КД-14-03-1972 / 29.07.2013г. на НАЧАЛНИКА НА СГКК.

номер на квартал	номер на урегулиран поземлен имот	площ на УПИ - кв.м.	устройствена зона	поземлен имот с установено предназначение	вкл. площ в метри	градоустройствени параметри			начин на застрояване	
						максимална	поземлен имот застрояване	К инт	мин. озел. площ - кв.м.	древна растителност
18	I - 350	1470	Жк	за жилищно строителство	≤ 15	40	2.50	40	1/3	•
18	II - 351	3342	Жк	за жилищно строителство	≤ 15	40	2.50	40	1/3	•
18	V - 358 - за общ. обл.	425	Жк	за обществено обл.	≤ 10	40	2.50	40	1/3	•
18	VI - 359	1914	Жк	за жилищно строителство	≤ 15	40	2.50	40	1/3	•
18	VII - 355	383	Жк	за жилищно строителство	≤ 15	40	2.50	40	1/3	•
18	VIII - 354	303	Жк	за жилищно строителство	≤ 15	40	2.50	40	1/3	•
18	IX - 353	349	Жк	за жилищно строителство	≤ 15	40	2.50	40	1/3	•

ВЪЗЛОЖИТЕЛИ:	"БЕЛГОР" ЕООД	
	ПУП - ПРЗ	
	за УПИ I-350 за жил. стр., II-351 за жил. стр., V-358 за общ. обл., VI-359 за жил. стр., VII-355 за жил. стр., VIII-354 за жил. стр. и IX-353 за жил. стр. в кв. 18 по действащия ПУП- ПРЗ на II-ри микрорайон „Вл. Варненчик“ гр. Варна /ПИ с идентификатори: 10135.45.05.350, 10135.45.05.351, 10135.45.05.358, 10135.45.05.359, 10135.45.05.355, 10135.45.05.354, 10135.45.05.353/	
ЧАСТ	ГРАДОУСТРОЙСТВО	машаб
ФАЗА	ОКОНЧАТЕЛЕН ПРОЕКТ	1:1000
ЧЕРТЕЖ	ПЛАН ЗА РЕГУЛАЦИЯ И ЗАСТРОЯВАНЕ	дата
ПРОЕКТАНТИ	арх. Г. Бачев - ПЗ инж. Я. Ламбова - ПР	04.2021г.