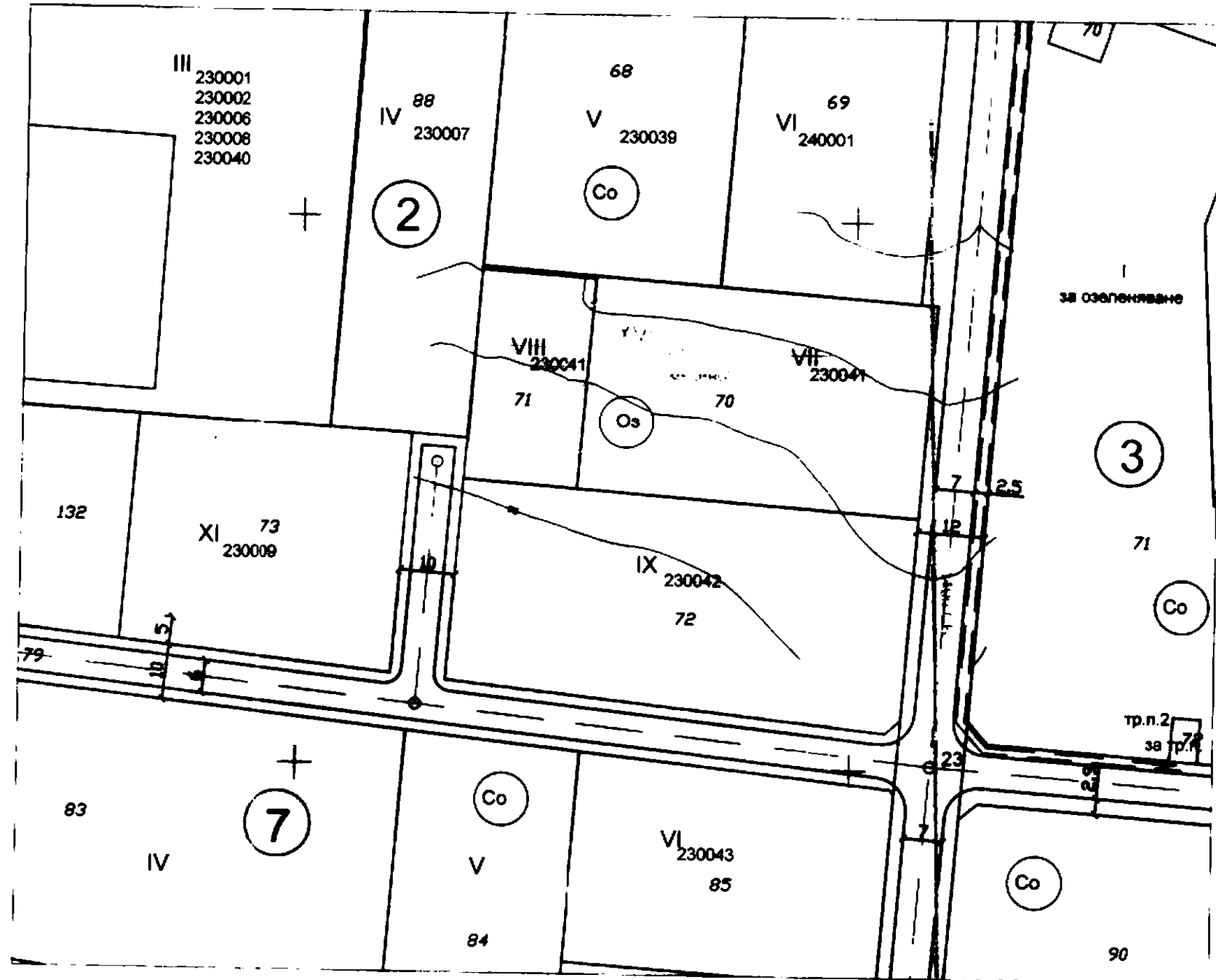
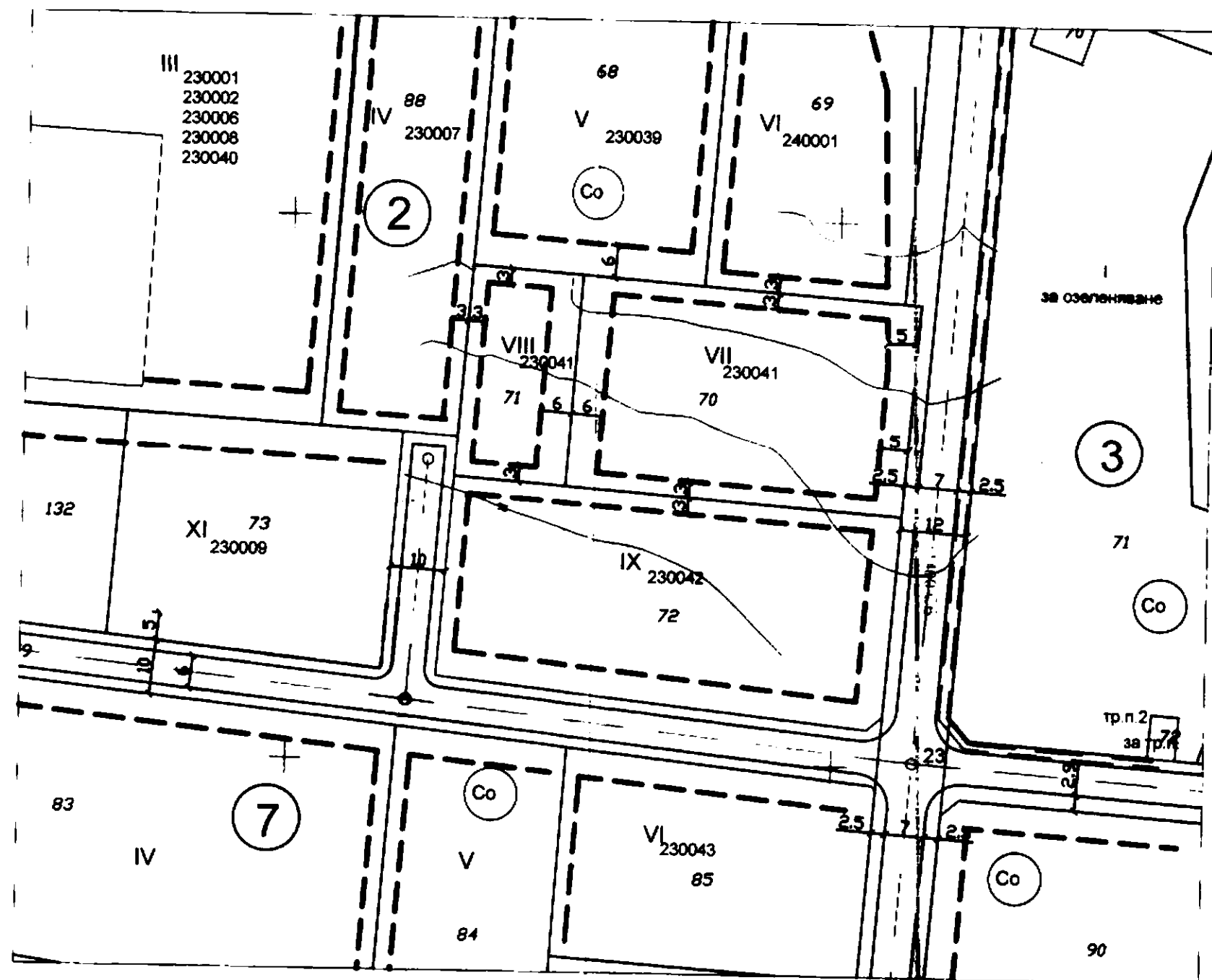
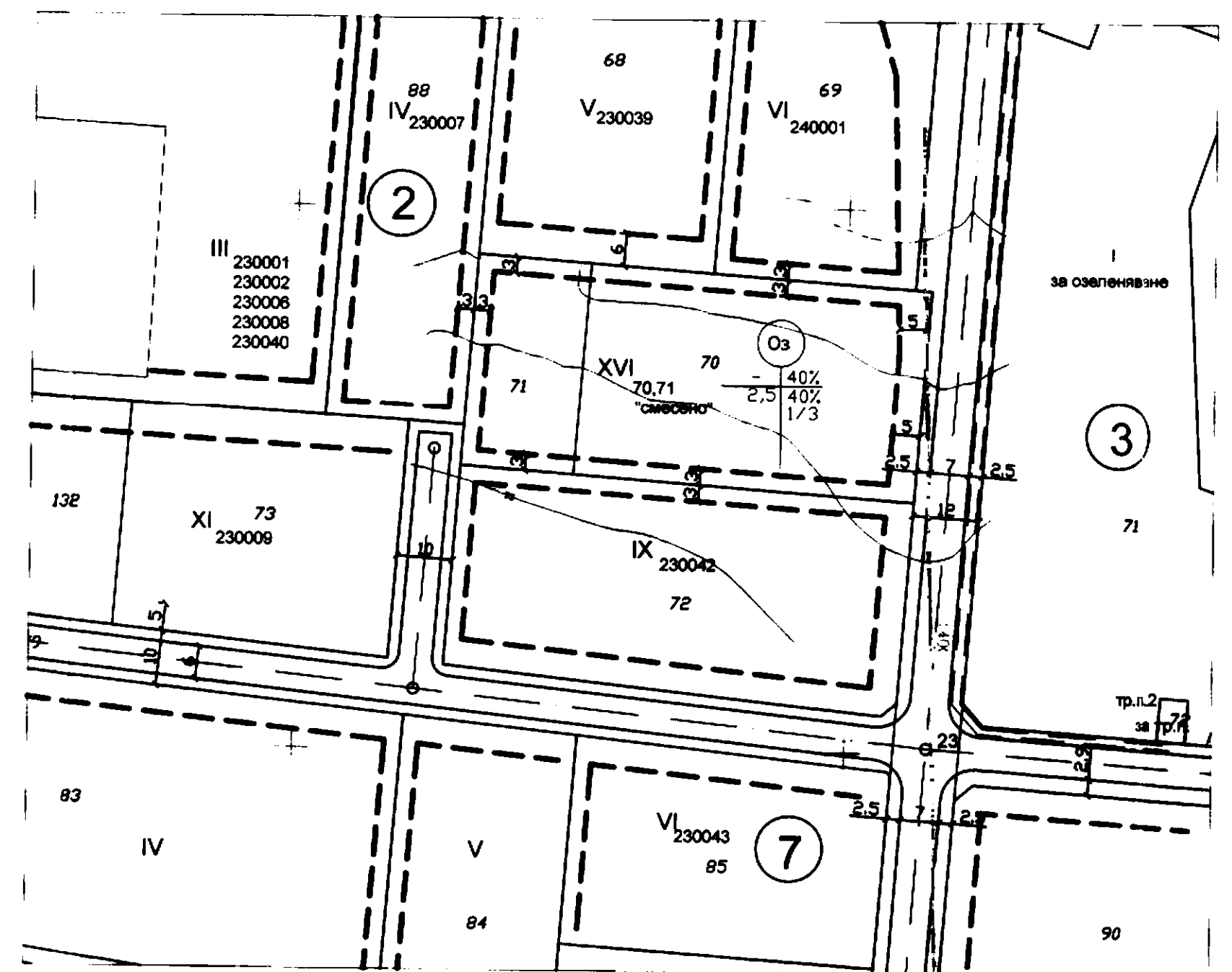


Извадка от действащ ПУП-ПРЗ на м. "Боклук тарла"
 Одобен с решение № 4672-8 от Протокол № 50 от 24.01.2007 на
 ОС-Варна и от кадастралната карта на район "Владислав Варненчик",
 гр. Варна, одобрена със Заповед № РД-18-30/19.06.2007 г. на ИД на АК

ПЛАН ЗА РЕГУЛАЦИЯ
 М 1:1000




ПЛАН ЗА РЕГУЛАЦИЯ И ЗАСТРОЯВАНЕ
 М 1:1000



Подробен Устройствен План - ПРЗ за УПИ XVI-70,71
 "смесено" в кв.2 по плана на м. "Боклук тарла", гр. Варна
 10135.4023.70, 10135.4023.71

ОБЩИНА ВАРНА
ОДОБРЯВАМ
 ЗАПОВЕД № РД-232/09.08.2021
 ЗАМЕСТНИК-КМЕТ:
ПЕЙЧО ПЕЙЧЕВ



№ на извадка	№ на УПИ	Устройствено предназначение	Устройствено предназначение на поземления лист	Известност		Градостроителни параметри			Застраховка
				кв. в м.кв.	кв. в м.кв.	Площ (кв. м.)	Площ (кв. м.)	Площ (кв. м.)	
2	XVI 70,71	Co	Смесено	40	2.5	40	1/3	e	

ОБЕКТ: ПУП - ПРЗ ЗА УПИ XVI - 70,71 "смесено" в кв.2 по плана на м. "Боклук тарла", гр. Варна
 /10135.4023.70; 10135.4023.71

ВЪЗЛОЖИТЕЛИ: Иванка Тодорова, Донка Райкова, Стефка Тодорова, Паулина Недялка, Тодорка Генчева

ПРОЕКТАНТИ: арх. И. Кирилов, инж. Н. Ламбева

ДАТА: 2020

ЛИСТ: 1 / 1

М: 1:1000