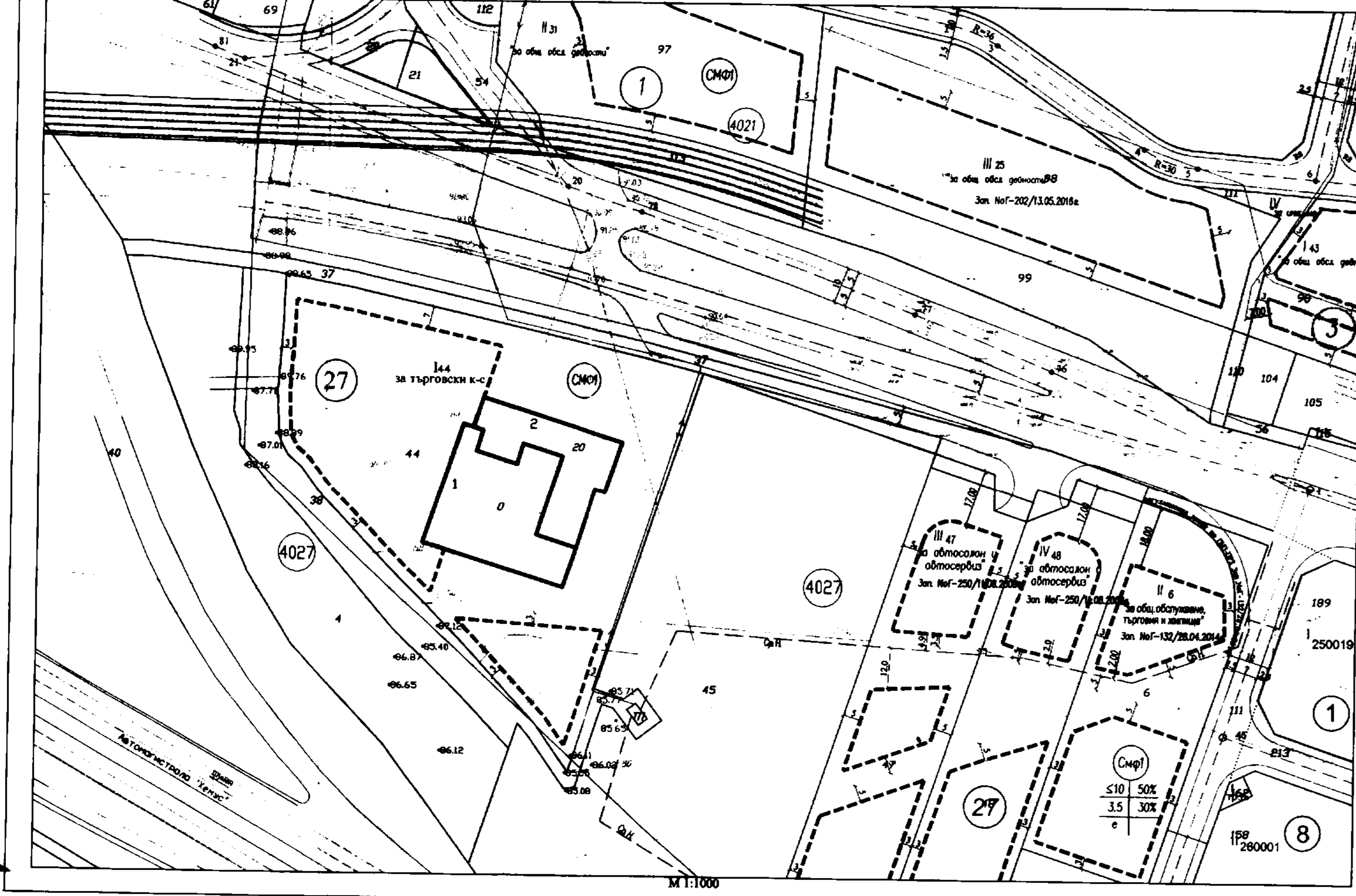
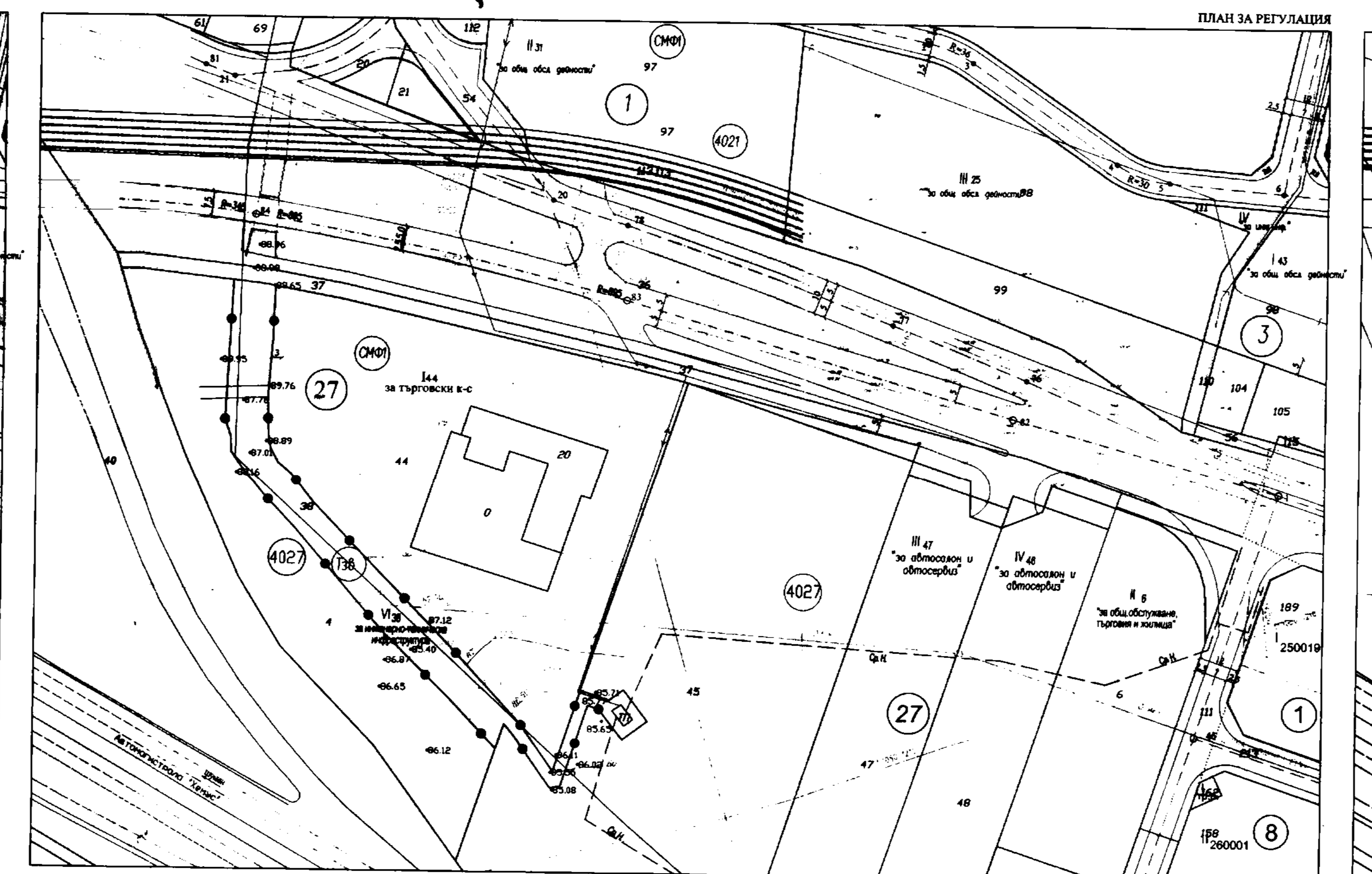


Одобрени ПУП-ПРЗ за кв.27 местност "Атанас тарла"
 Кадестрална карта на гр. Варна, р-н Вл. Варненчик одобрена със Заповед РД-18-30/19.06.2007 г. на Изд. Директор на АГКК



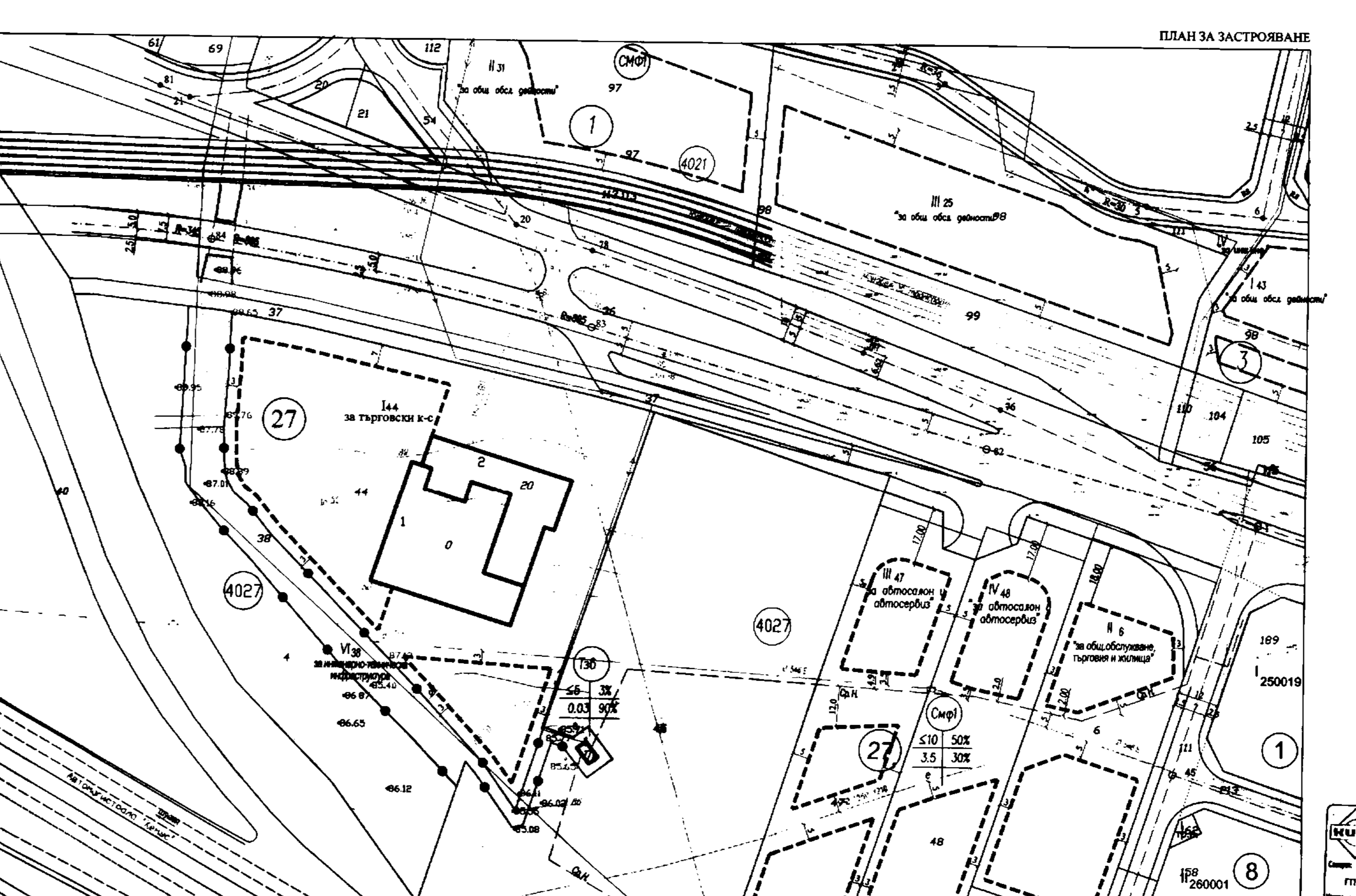
M 1:1000

ПЛАН ЗА РЕГУЛАЦИЯ



M 1:1000

ПЛАН ЗА ЗАСТРОЯВАНЕ



M 1:1000

ПОДРОБЕН УСТРОЙСТВЕН ПЛАН

ПЛАН ЗА РЕГУЛАЦИЯ И ЗАСТРОЯВАНЕ

за УПИ VI-38 "за инженерно-техническа инфраструктура", кв.27
 и създаване на осова улично-регулационна линия о.т.1 (по плана на
 ПЗ"Метро")-о.т.82- о.т.83-о.т.84 по плана на м-ст "АТАНАС ТАРЛА",
 р-н "Вл. Варненчик", гр. Варна
 ПИ 10135.4027.38 по КК

ОБЩИНА ВАРНА
ОДОБРЯВАМ
 ЗАПОВЕД №...
 ГЛАВЕН АРХИТЕКТ:...
 арх. Виктор Бузев

Таблица за градостроителните показатели

Устройствена зона	№	№ по поземлен имот	Площ поземлен имот кв. м.	№ УПИ	УПИ с конкретно предназначение	Площ УПИ кв. м.	Височина [m]	Максимална площност на застроеност [%]	Максимална интензивност на застроеност (Кити)	Мин. площност [%]	Нормативна застроеност
Т8	27	4027.38	2060	VI.38	"за инженерно-техническа инфраструктура"	2060	≤5/1	3%	0.03	90%	с

ОБЕКТ: ПОДРОБЕН УСТРОЙСТВЕН ПЛАН
 ПЛАН ЗА РЕГУЛАЦИЯ И ЗАСТРОЯВАНЕ
 за УПИ VI-38 "за инженерно-техническа инфраструктура", кв.27
 и създаване на осова улично-регулационна линия о.т.1 (по плана на
 ПЗ"Метро")-о.т.82- о.т.83-о.т.84 по плана на м-ст "АТАНАС ТАРЛА",
 р-н "Вл. Варненчик", гр. Варна
 ПИ 10135.4027.38 по КК на гр. Варна

ВЪВЕДЕНИТЕЛ: "ЕРП-Север" АД

ПРОЕКТАНТ - част ПР: инж. Янчо Димитров
 ПРОЕКТАНТ - част ПЗ: арх. Красимир Петров

МАЩАБ: 1:1000 ЛИСТ №: 1/1
 ДАТА: АПРИЛ 2021 г.

