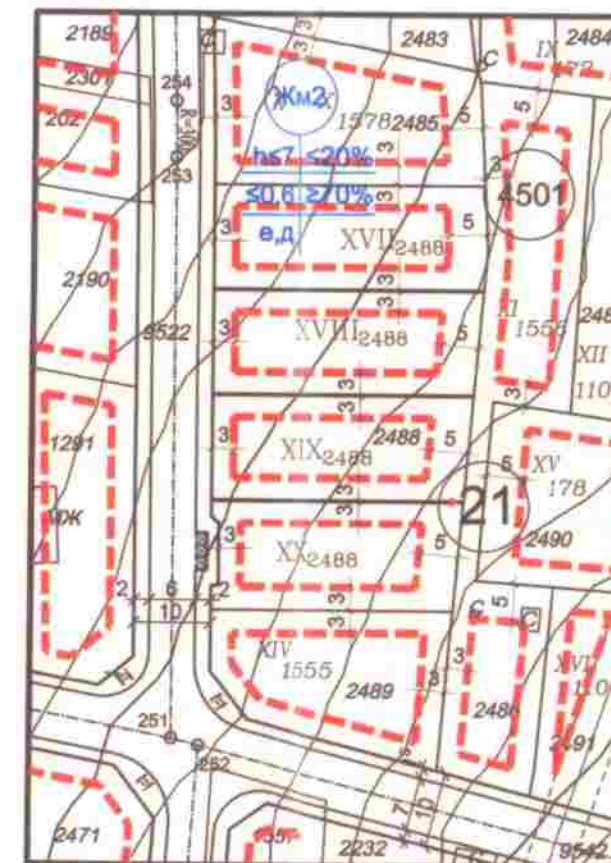
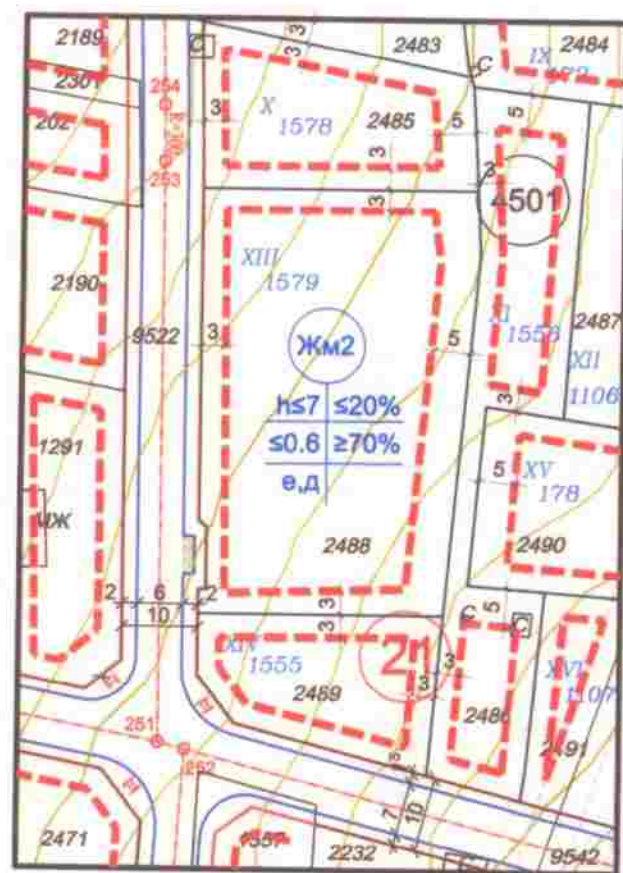


ИЗВАДКИ:
от ПУП-ПУР на СО "Ментеше", гр. Варна одобрен с решение № 1357-4 от Протокол №28/12.02.2014г. на ОС-Варна; ПУП-ПРЗ за кв. 21 и улична регулация от О.Т. 683 до О.Т. 684 по плана на СО "Ментеше", р-н "Владислав Варнанич", гр. Варна одобрен със Заповед № Г-130/21.05.2021г. на Зам. кмет на общ. Варна; Кадастрална карта на гр. Варна, одобрена със Заповед № РД-18-30/19.06.2007 г. на ИД на АГКК М 1:1000

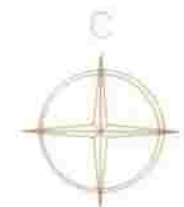
**ПОДРОБЕН УСТРОЙСТВЕН ПЛАН /ПУП/ - ПЛАН
ЗА РЕГУЛАЦИЯ И ЗАСТРОЯВАНЕ /ПРЗ/
за УПИ XVII-2488, XVIII-2488, XIX-2488, XX-2488, кв.21,
по плана на СО "Ментеше", гр. Варна
/ПИ 10135.4501.2488/**

ПОДРОБЕН УСТРОЙСТВЕН ПЛАН /ПУП/
ПЛАН ЗА РЕГУЛАЦИЯ /ПР/
М 1:1000

ПОДРОБЕН УСТРОЙСТВЕН ПЛАН /ПУП/
ПЛАН ЗА ЗАСТРОЯВАНЕ /ПЗ/
М 1:1000



ОБЩИНА ВАРНА
ОДОБРЯВАМ
ЗАПОВЕД № П-105/10.05.2021 г.
ГЛАВЕН АРХИТЕКТ...
арх. Виктор Бузев



номер на квартал	номер на поземлен имот	Площ на поземлен имот /кв.м./	номер на урегулиран поземлен имот	площ на урегулиран поземлен имот /кв.м./	устройствена зона	УПИ с утвърдено предназначение	етажност (вис. в метри)		градоустройствени параметри			начин на застрояване	
							максимална	макс. плътност на застрояване - %	Макс. Кмет	мин. осветл. площ - %	саборно-е	сподено в две нивела-д	
21	2488	1956	XVII-2488	509	Жм2	жил. стр.	2(7)	20	0.6	70	е	-	
21			XVIII-2488	497	Жм2	жил. стр.	2(7)	20	0.6	70	е	-	
21			XIX-2488	479	Жм2	жил. стр.	2(7)	20	0.6	70	е	-	
21			XX-2488	470	Жм2	жил. стр.	2(7)	20	0.6	70	е	-	

ОБЕКТ:	ПОДРОБЕН УСТРОЙСТВЕН ПЛАН /ПУП/ - ПЛАН ЗА РЕГУЛАЦИЯ И ЗАСТРОЯВАНЕ /ПРЗ/ за УПИ XVII-2488, XVIII-2488, XIX-2488, XX-2488, кв.21, по плана на СО "Ментеше", гр. Варна /ПИ 10135.4501.2488/	
ВЪЗЛОЖИТЕЛИ:	Тодор	Христов
ФАЗА	Окончателен проект	
дата декември 2021		
мащаб М 1:1000		
проектанти:	арх. Тодор Христов	инж. Димо Николов