

СУТ
на Варна
ПРИЕМА

ПОДРОБЕН УСТРОЙСТВЕН ПЛАН

план извадка от проект на ПУП ПРЗ
за УПИ Х-133 в кв.13 по плана на СО "Балъм дере" - ПИ 10135.4503.133 по КККР

ОБЩИНА ВАРНА
ОДОБРЯВАМ
ЗАПОВЕД № 1222/17.06.2021 г.
ГЛАВЕН АРХИТЕКТ:
арх. Бинтор Бузев

ИЗВАДКА

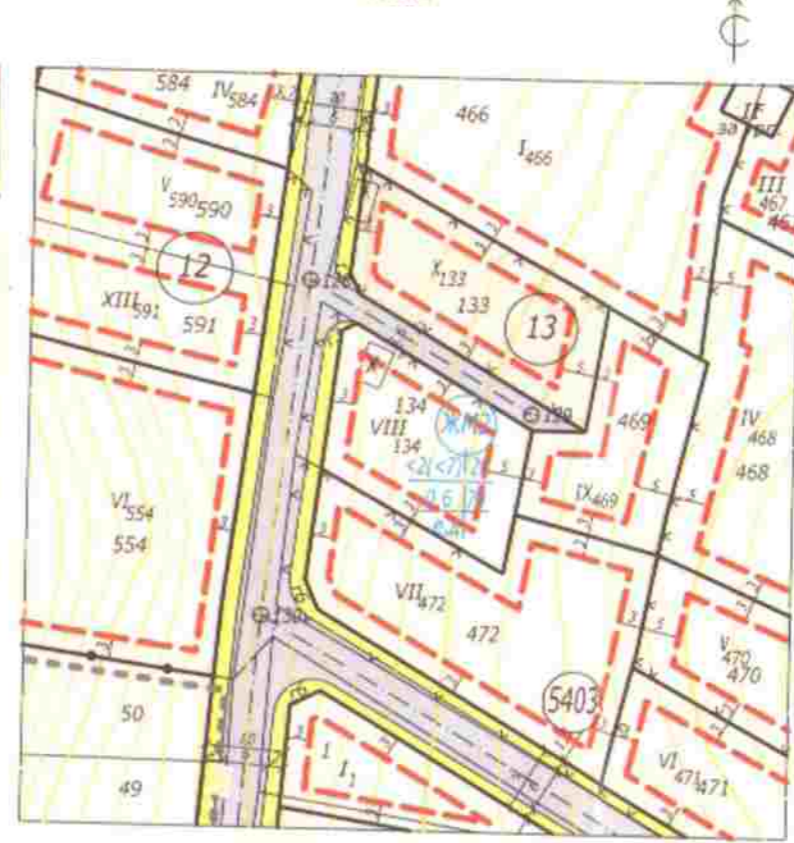
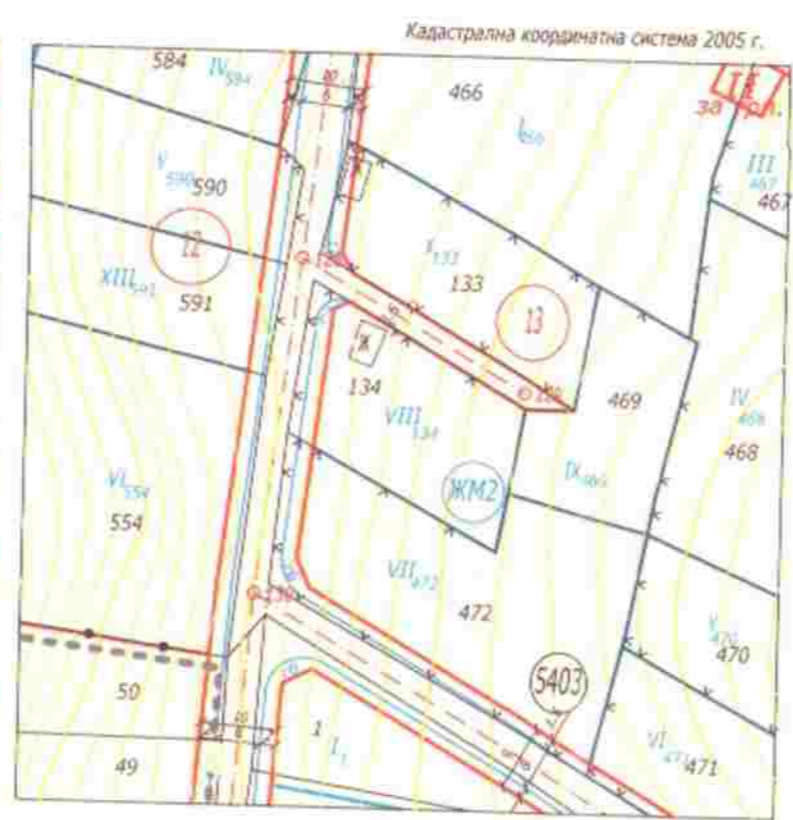
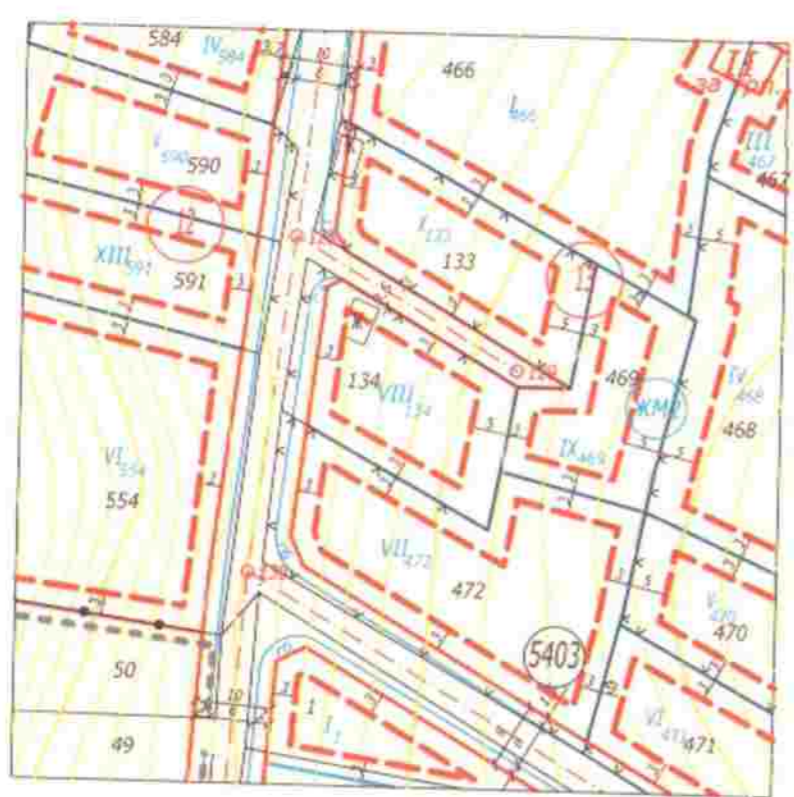
от проект на ПУП ПРЗ на кв. "Балъм дере" район Вл. Варненчик Варна
приет с протокол на ЕСУТ при Община Варна
и кад. карта одобрена със Заповед РД-18-30/19.06.2007 г. на ИД на АГКК
М 1:1000

ПЛАН ЗА РЕГУЛАЦИЯ

М 1:1000

ПЛАН ЗА ЗАСТРОЯВАНЕ

М 1:1000



Графичната част е неразделна
от Заповед N:

Кадаstralна координатна система 2005 г.

- Легенда**
- Жилишна устройствена зона
 - Обслужващи улици клас VI
 - Имотна граница
 - Улично рег. линия
 - Дворично рег. линия
 - Огр. линия на застрояване
 - 9 Номер на квартал
 - XIX Номер на УПИ
 - 1212 Номер на ПИ
 - 2516 Номер на кад. район

Градоустройствени показатели

N: кв.	УПИ	УЗ	предназн.	ет(вис)	пл%	Кинт	оз%	застр.
13	X-133	ЖМ2	жилично строителство	<2(<7)	20%	0,6	70	е

Табл. по чл.16 от ЗУТ

ПИ 133- площ	УПИ - площ	прехвърляне-м2	прехвърляне-%
600	567 м2	33 м2	5,4%

ПУП ПРЗ план извадка от проект на ПРЗ за УПИ Х-133 в кв.13 по плана на СО "Балъм дере" район Вл.Варненчик, общ. Варна - ПИ 10135.4503.133	
Част:	Устройствено планиране
Фаза:	Окончателен проект
Проектант:	арх. Катерина Христова
Проектант регулация:	инж. Ангел Ангелов
Въложител:	Васил Жечев Николеца Градinarова
гр. Варна - 2021 год.	