

**ПОДРОБЕН УСТРОЙСТВЕН ПЛАН -
ПЛАН ИЗВАДКА
ПЛАН ЗА РЕГУЛАЦИЯ И
ЗАСТРОЯВАНЕ /ПРЗ/**

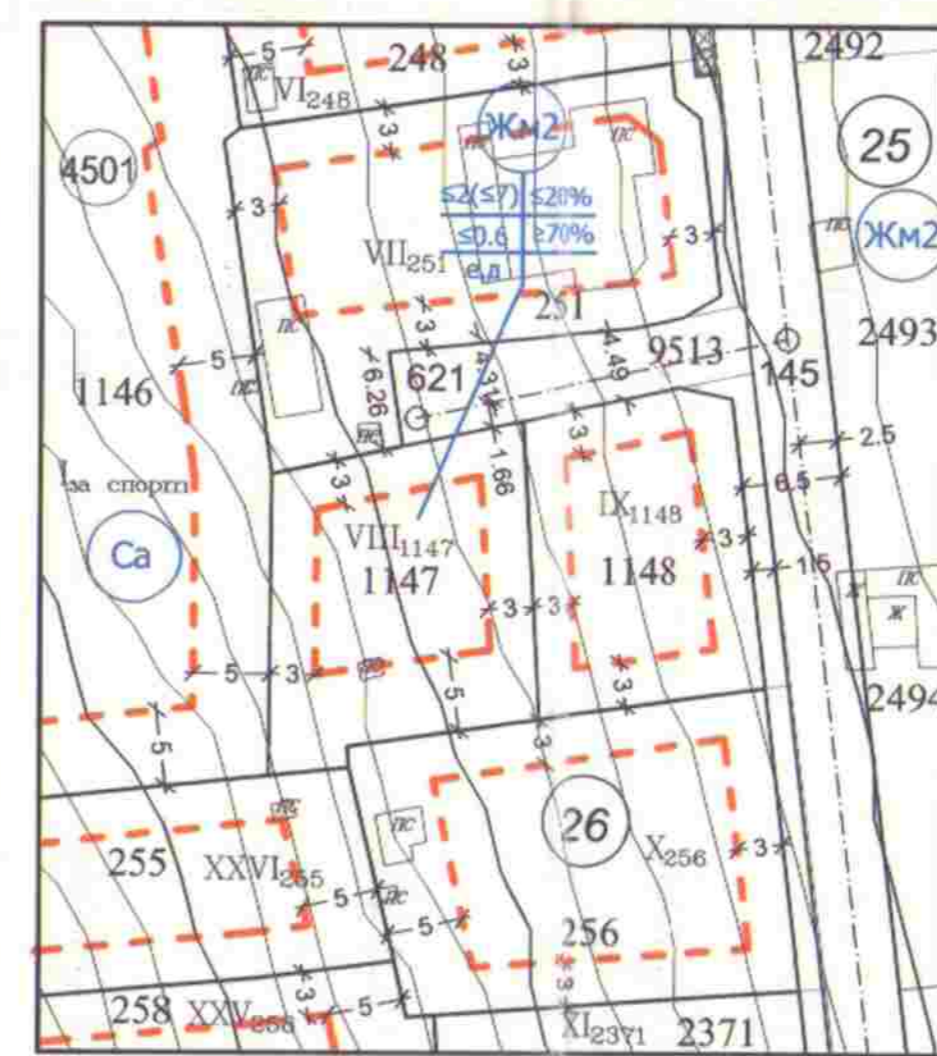
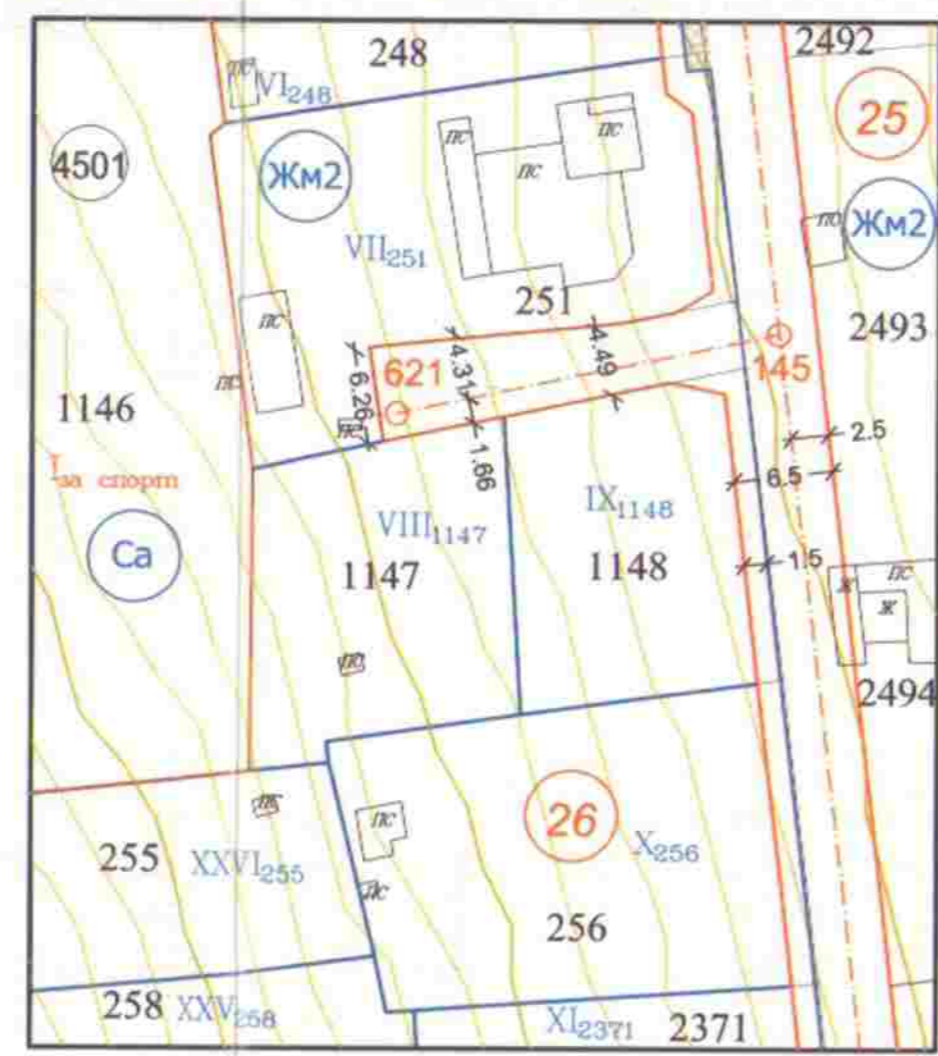
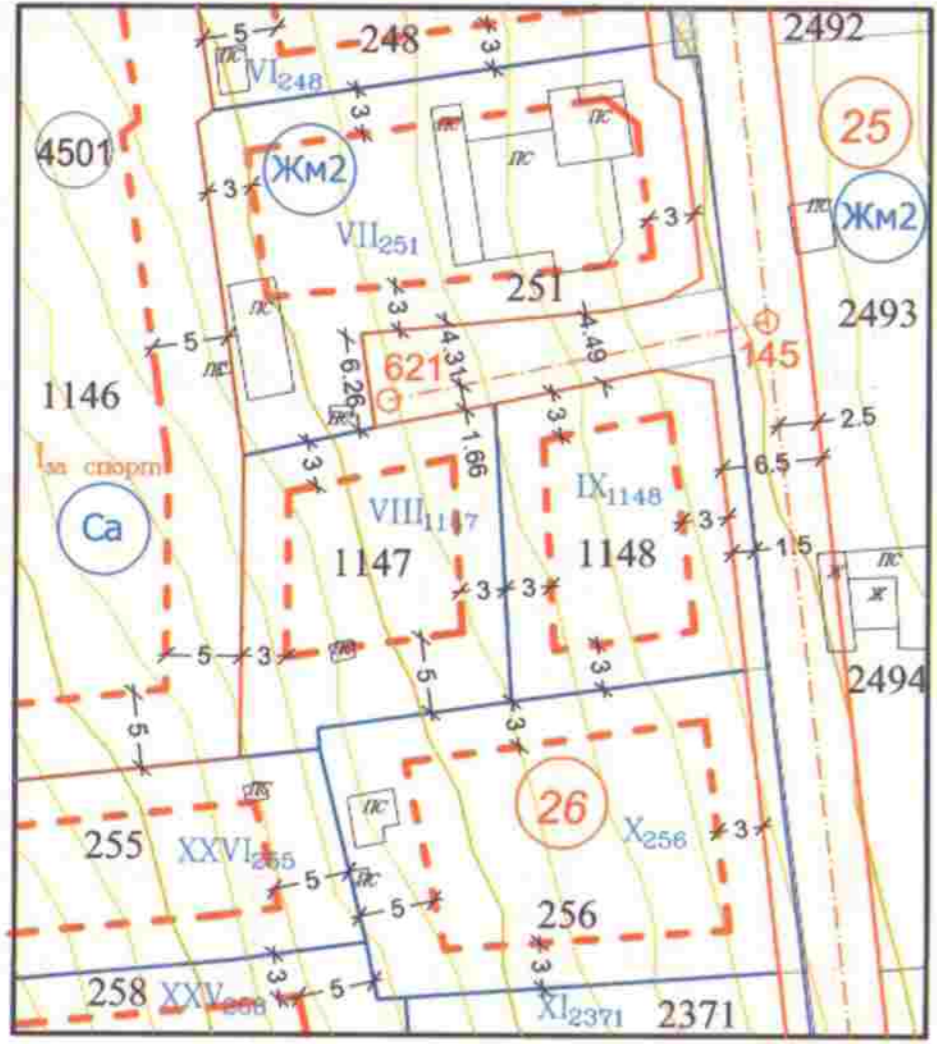
за УПИ VIII-1147, кв.26, по плана на СО "Ментеше",
гр. Варна
/ПИ 10135.4501.1147/

ИЗВАДКИ:

от ПП на ПУП-ПРЗ за кв.26 на СО "Ментеше", гр.Варна съгласуван с Протокол № 21/21.07.2020г., т.63 на ЕСУТ; кадастрална карта на гр. Варна, одобрена със Заповед № РД-18-30/19.06.2007 г. на ИД на АГКК и Заповед за изменение № КД-14-03-639/06.03.2012 г. на Началник на СГКК
М 1:500

**ПОДРОБЕН УСТРОЙСТВЕН ПЛАН /ПУП/
ПЛАН ЗА РЕГУЛАЦИЯ /ПР/
М 1:500**

**ПОДРОБЕН УСТРОЙСТВЕН ПЛАН /ПУП/
ПЛАН ЗА ЗАСТРОЯВАНЕ /ПЗ/
М 1:500**



ОБЩИНА ВАРНА
ОДОБРЯВАМ
ЗАПОВЕД № 7372/23.08.2022
ГЛАВЕН АРХИТЕКТ
арх. Виктор Бузев

Забележка:
Графичната част е неделима от текстовата част на Заповед N г.

номер на квартал	номер на поземлен имот	Площ на поземлен имот (кв.м.)	номер на урегулиран поземлен имот	площ на урегулиран поземлен имот (кв.м.)	устройствена зона	УПИ с установено предназначение	етажност		градостроителни параметри			начин на застрояване	
							вмкс. метри	максимална	максималност на застрояване - %	Мин. Квот	мин. озелен. площ - %	свободно-е	спрямо в дад. моста-д
26	1147	340	VIII-1147	340	ЖМ2	жигл. стр.	2(7)	20	0.6	70	е	-	
Норматив по ОУП					ЖМ2		2(7)	20	0.6	70	е,д		

ОБЕКТ:	ПОДРОБЕН УСТРОЙСТВЕН ПЛАН /ПУП/ - ПЛАН ИЗВАДКА ПЛАН ЗА РЕГУЛАЦИЯ И ЗАСТРОЯВАНЕ /ПРЗ/ за УПИ VIII-1147, кв.26, по плана на СО "Ментеше", гр. Варна /ПИ 10135.4501.1147/		
ВЪЗЛОЖИТЕЛИ:	Светла	Пеева, Ненко	Иванов
ФАЗА	Окончателен проект		
дата	януари 2022		
мащаб	М 1:500		
проектанти:	арх. Голор Христов инж. Димо Николов		