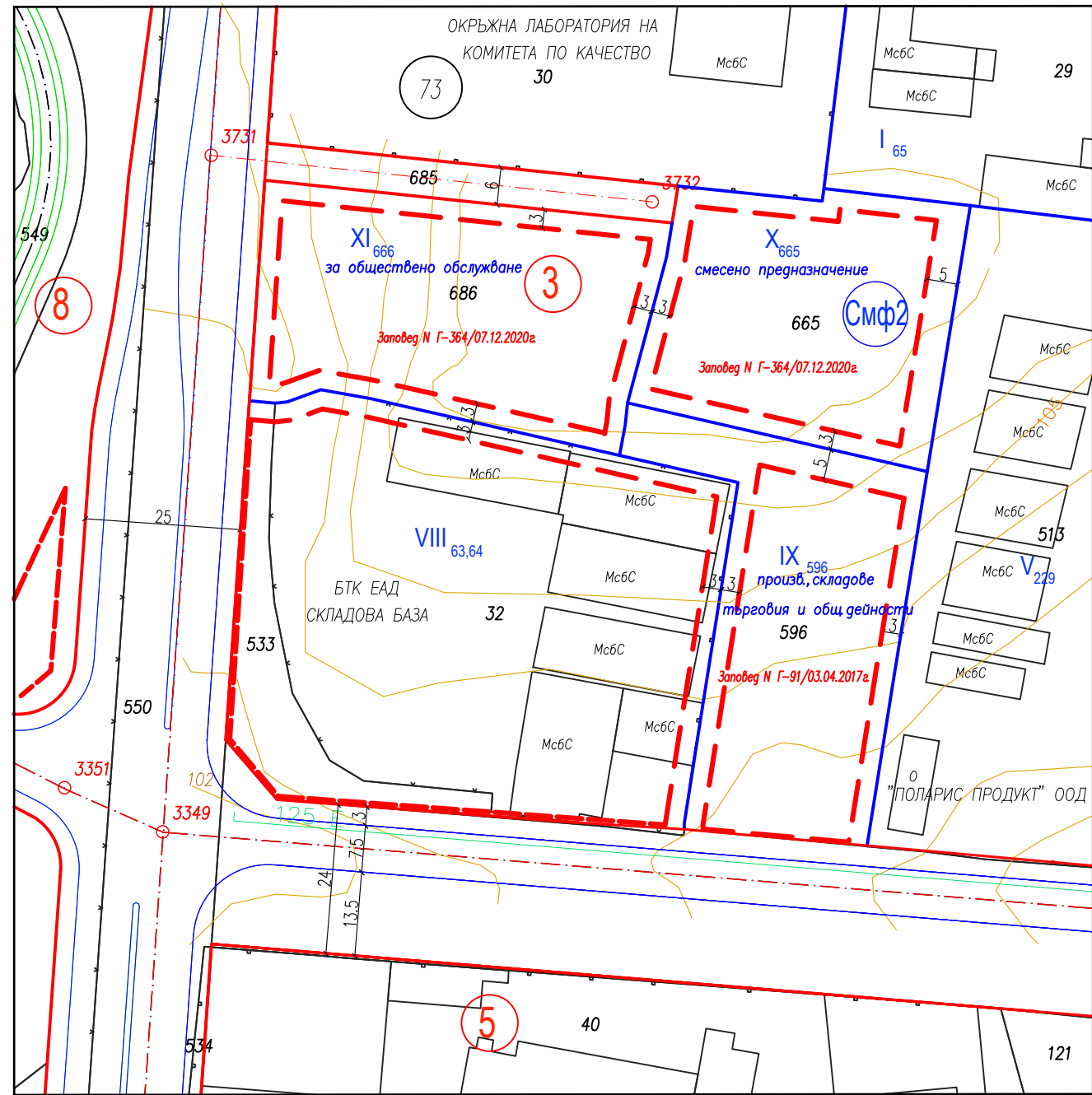
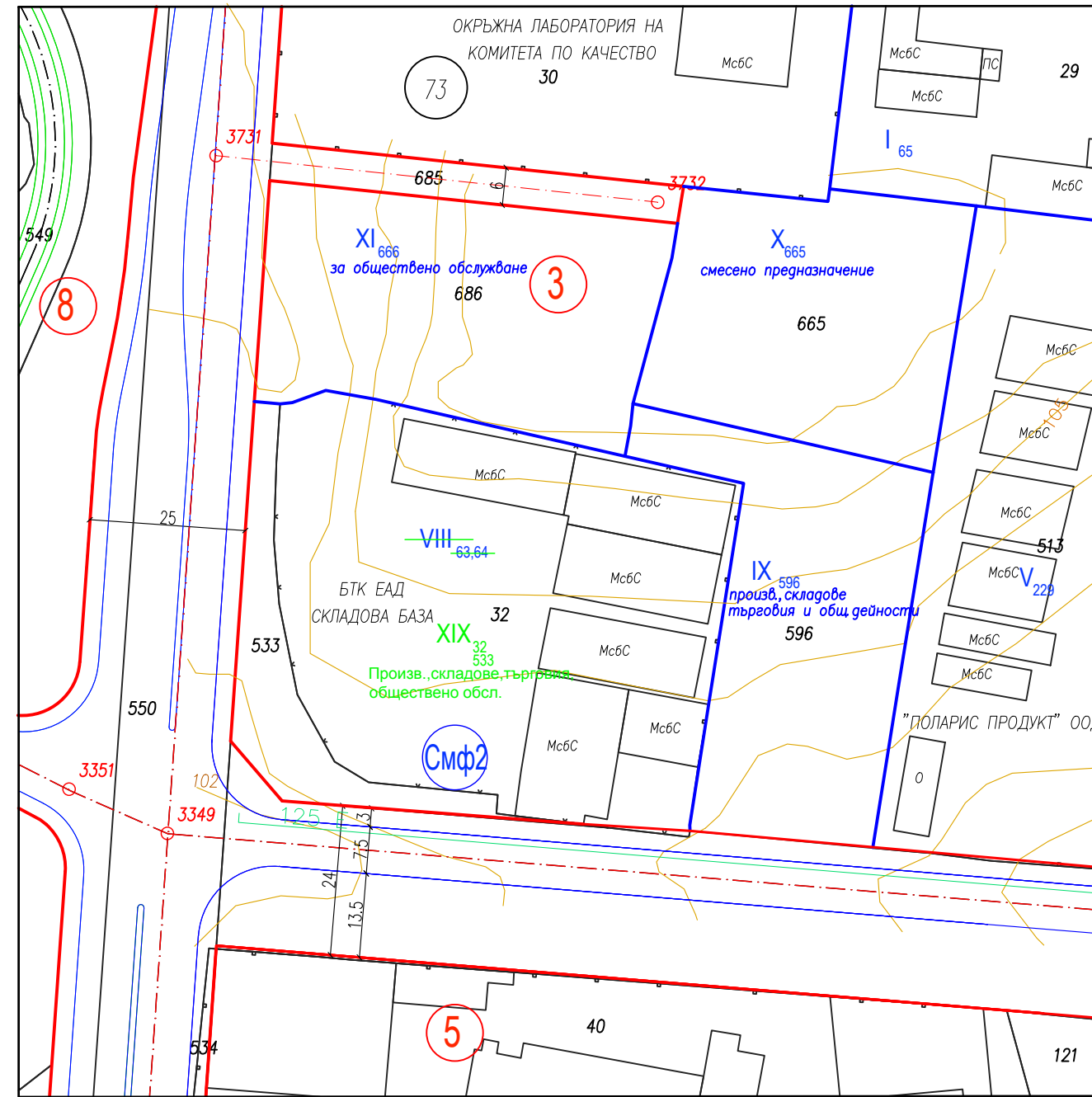


ИЗВАДКА ОТ ПЛАН ЗА РЕГУЛАЦИЯ И ЗАСТРОЯВАНЕ  
на част от кв.3 по плана на ПЗ "ПЛАНОВА", гр.Варна, одобрен със  
Заповед №Г-12/05.02.2003г. на Зам. кмет на Община Варна и  
действаща кадастрална карта за ПИ 10135.73.32, одобрена със Зап.№  
300-5-12/09.02.2004г. на ИД на АК  
М 1:1000



ПЛАН ЗА РЕГУЛАЦИЯ  
М 1:1000



ПЛАН ЗА РЕГУЛАЦИЯ И ЗАСТРОЯВАНЕ  
М 1:1000



Подробен Устройствен План - ПРЗ за УПИ XIX-32,533  
"произв.,складове, търговия, обществено обл." в кв.3 по  
плана на ПЗ "Планова", гр. Варна  
10135.73.32, 10135.73.533

номер на парцел	номер на обособяване	вид на обособяване	площ кв. м.	площ кв. м. УПИ - кв. м.	устройствено предназначение на поземления имот	ефективност		градостроителни параметри			
						вис. в метри	максимална височина на покрива	максимална площ на покрива	максимална площ на територията	конт.	вис. на покрива
3	XIX-32,533	СмФ2	4131	4720	Произв.,складове, търговия, обществено обл.	28m	40	2.0	40	1/3	e

ОБЕКТ: ПУП - ПРЗ за УПИ XIX-32,533 "произв.,складове, търговия, обществено обл." в кв.3 по плана на ПЗ "Планова", гр. Варна 10135.73.32, 10135.73.533

ВЪЗЛОЖИТЕЛ: ЕЛИТ ХОУМС ООД

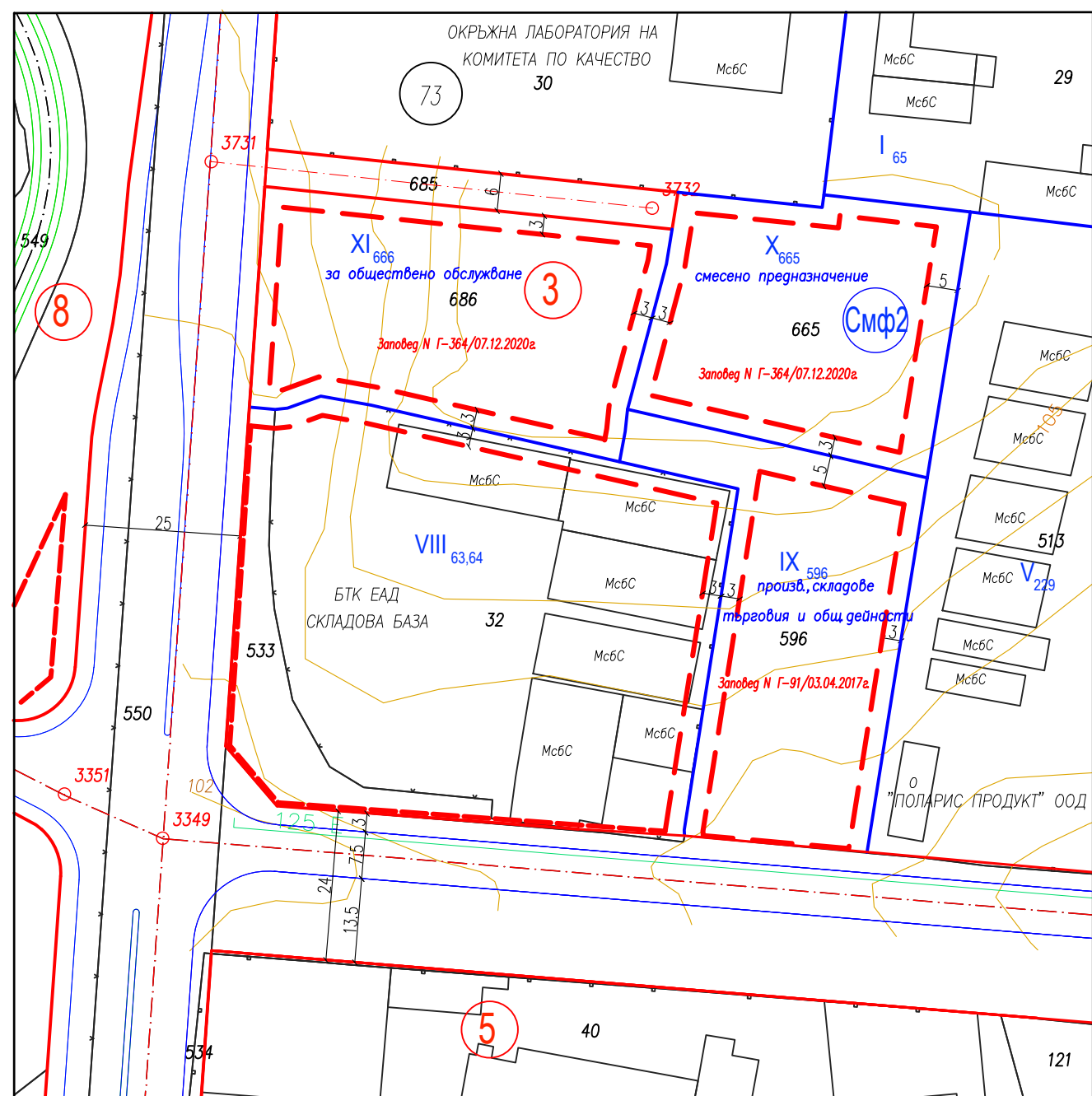
ПРОЕКТАНТИ: арх. И. Кирилов  
инж. Н. Ламбева

ДАТА: 2021г.

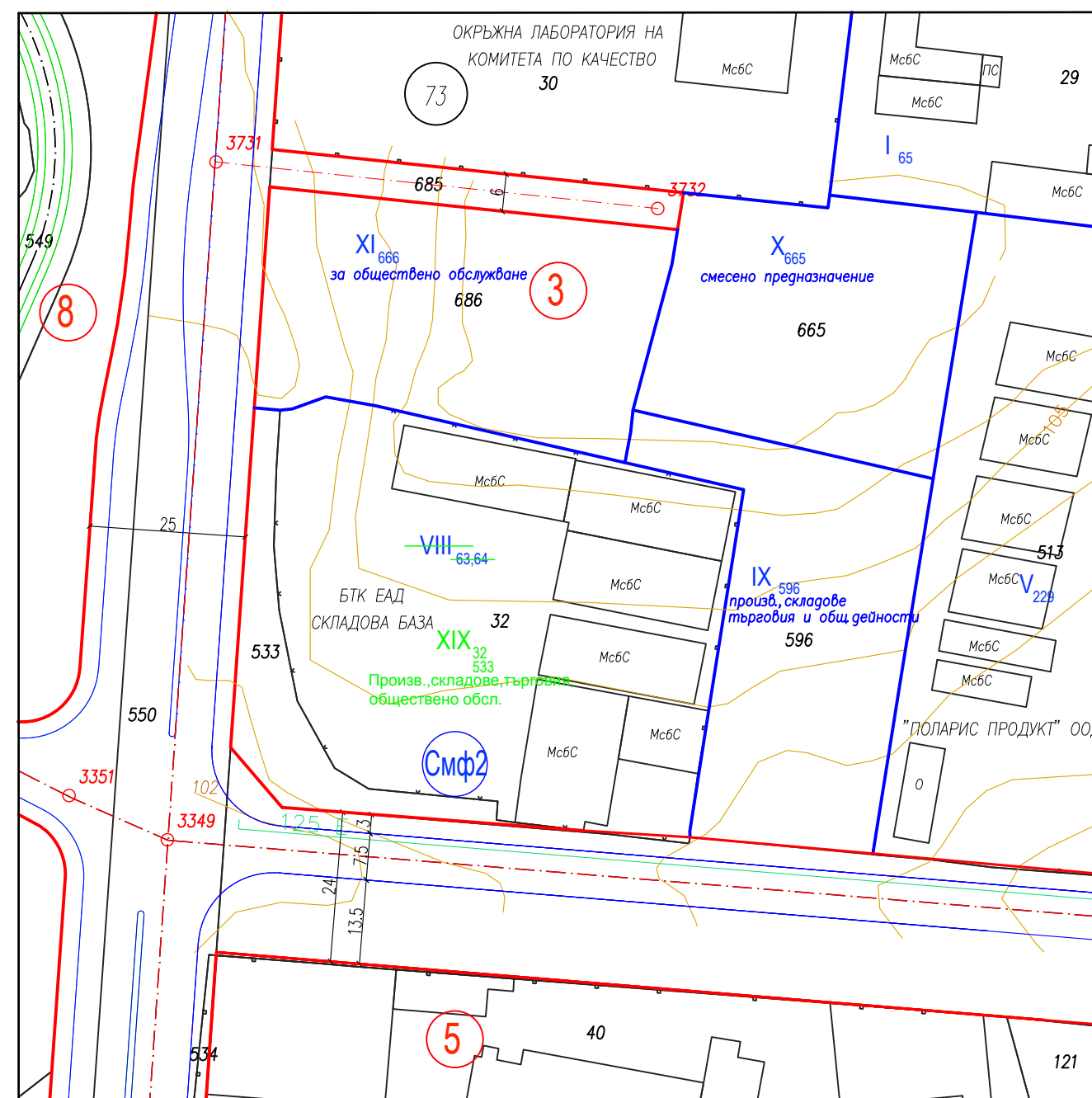
ЛИСТ: 1 / 1

М: 1:1000

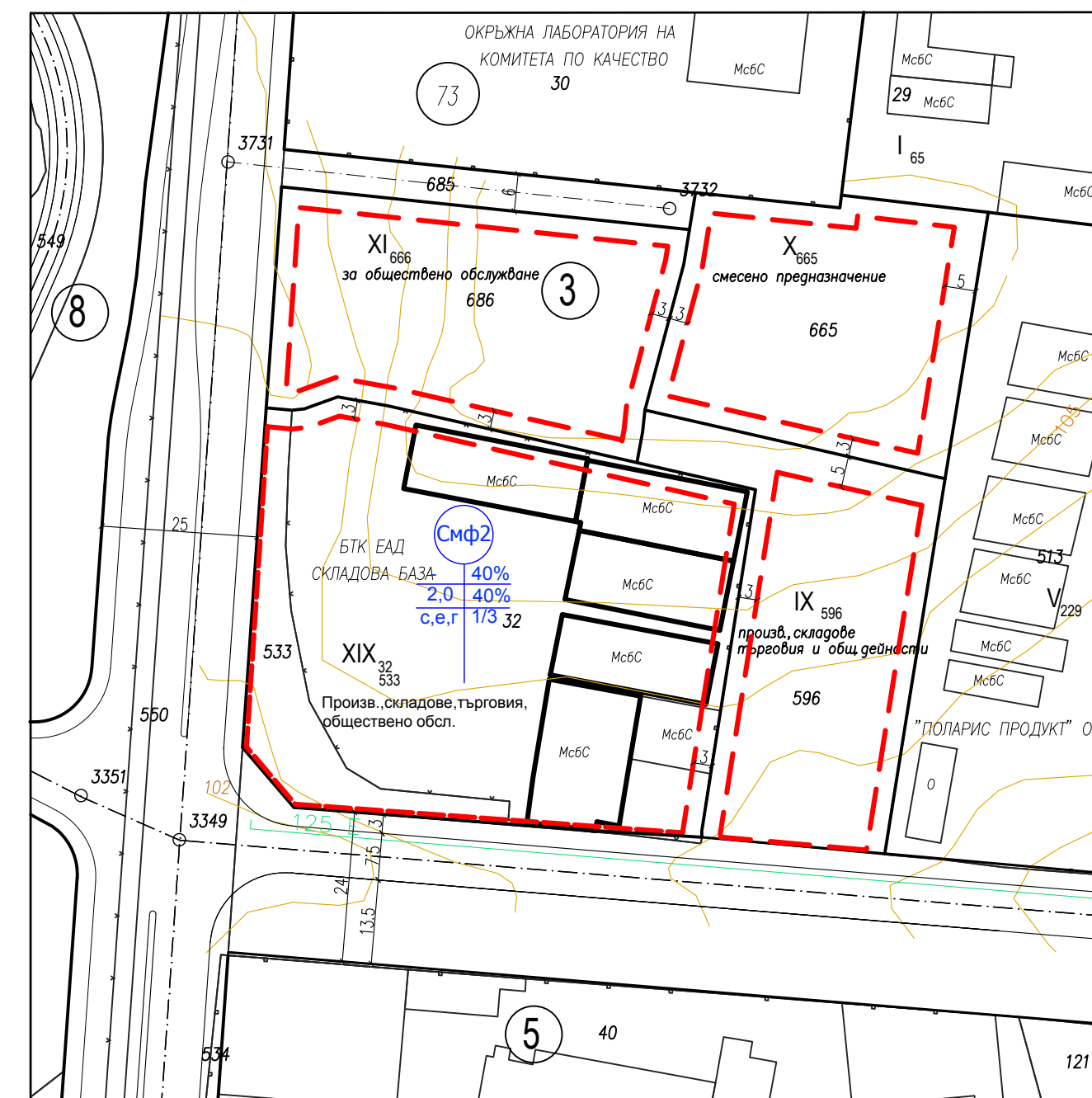
ИЗВАДКА ОТ ПЛАН ЗА РЕГУЛАЦИЯ И ЗАСТРОЯВАНЕ  
на част от кв.3 по плана на ПЗ "ПЛАНОВА", гр.Варна, одобрен със  
Заповед №Г-12/05.02.2003г. на Зам. кмет на Община Варна и  
действаща кадастрална карта за ПИ 10135.73.32, одобрена със Зап.№  
300-5-12/09.02.2004г. на ИД на АК  
М 1:1000



ПЛАН ЗА РЕГУЛАЦИЯ  
М 1:1000



ПЛАН ЗА РЕГУЛАЦИЯ И ЗАСТРОЯВАНЕ  
М 1:1000



Подробен Устройствен План - ПРЗ за УПИ XIX-32,533  
"произв.,складове, търговия, обществено обл." в кв.3 по  
плана на ПЗ "Планова", гр. Варна  
10135.73.32, 10135.73.533

номер на парцел	номер на обособяване	вид на обособяване	площ кв. м.	площ кв. м. УПИ - кв. м.	устройствено предназначение на поземления имот	ефективност		градостроителни параметри			
						вис. в метри	максимална височина на покрива	максимална площ на покрива	максимална площ на територията	конт.	вис. на покрива
3	XIX-32,533	СмФ2	4131	4720	Произв.,складове, търговия, обществено обл.	28m	40	2.0	40	1/3	e

ОБЕКТ: ПУП - ПРЗ за УПИ XIX-32,533 "произв.,складове, търговия, обществено обл." в кв.3 по плана на ПЗ "Планова", гр. Варна 10135.73.32, 10135.73.533

ВЪЗЛОЖИТЕЛ: ЕЛИТ ХОУМС ООД

ПРОЕКТАНТИ: арх. И. Кирилов  
инж. Н. Ламбева

ДАТА: 2021г.

ЛИСТ: 1 / 1

М: 1:1000