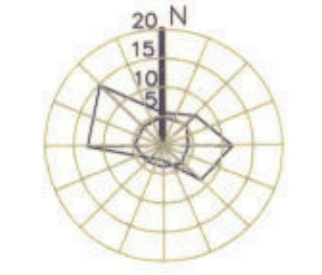
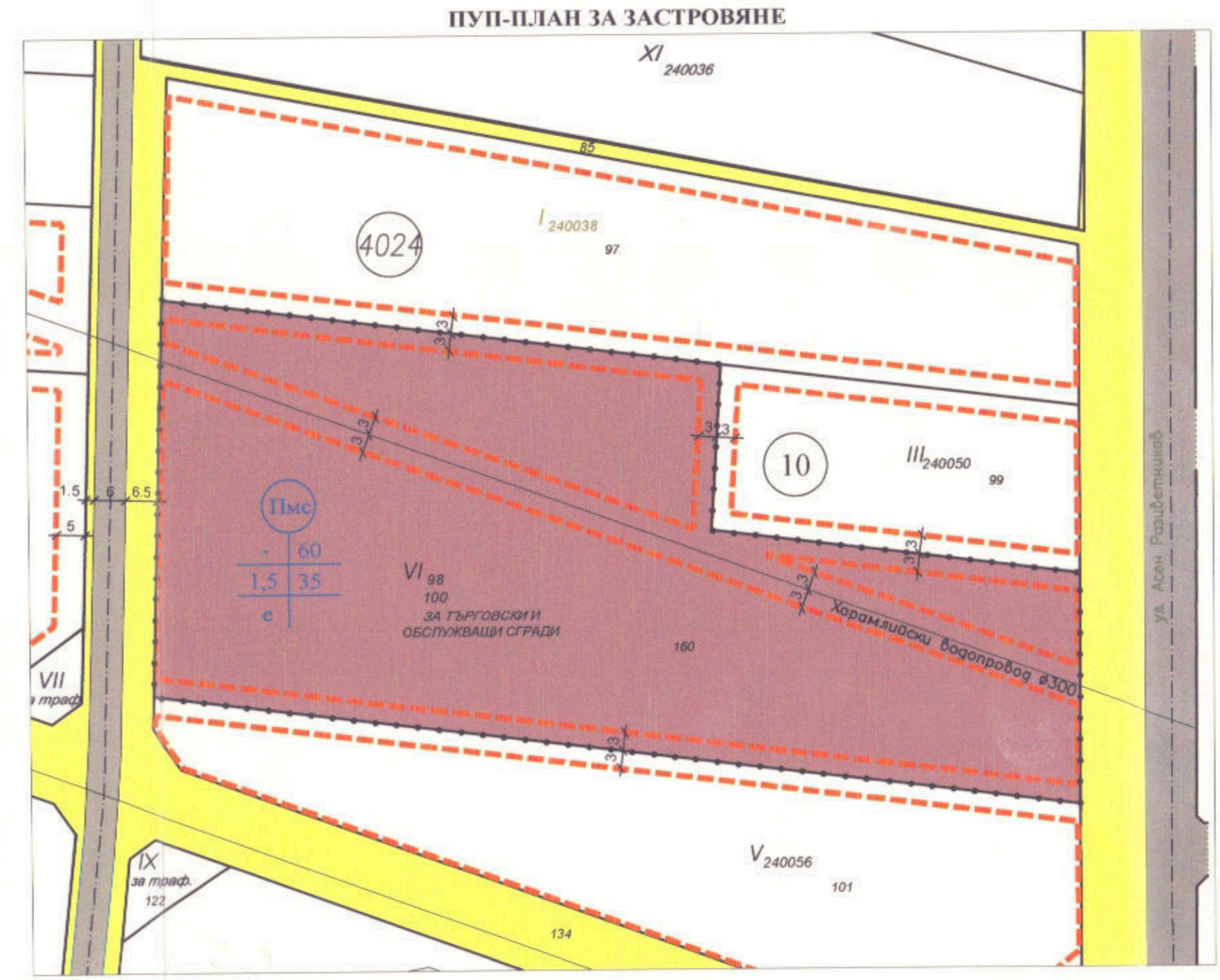
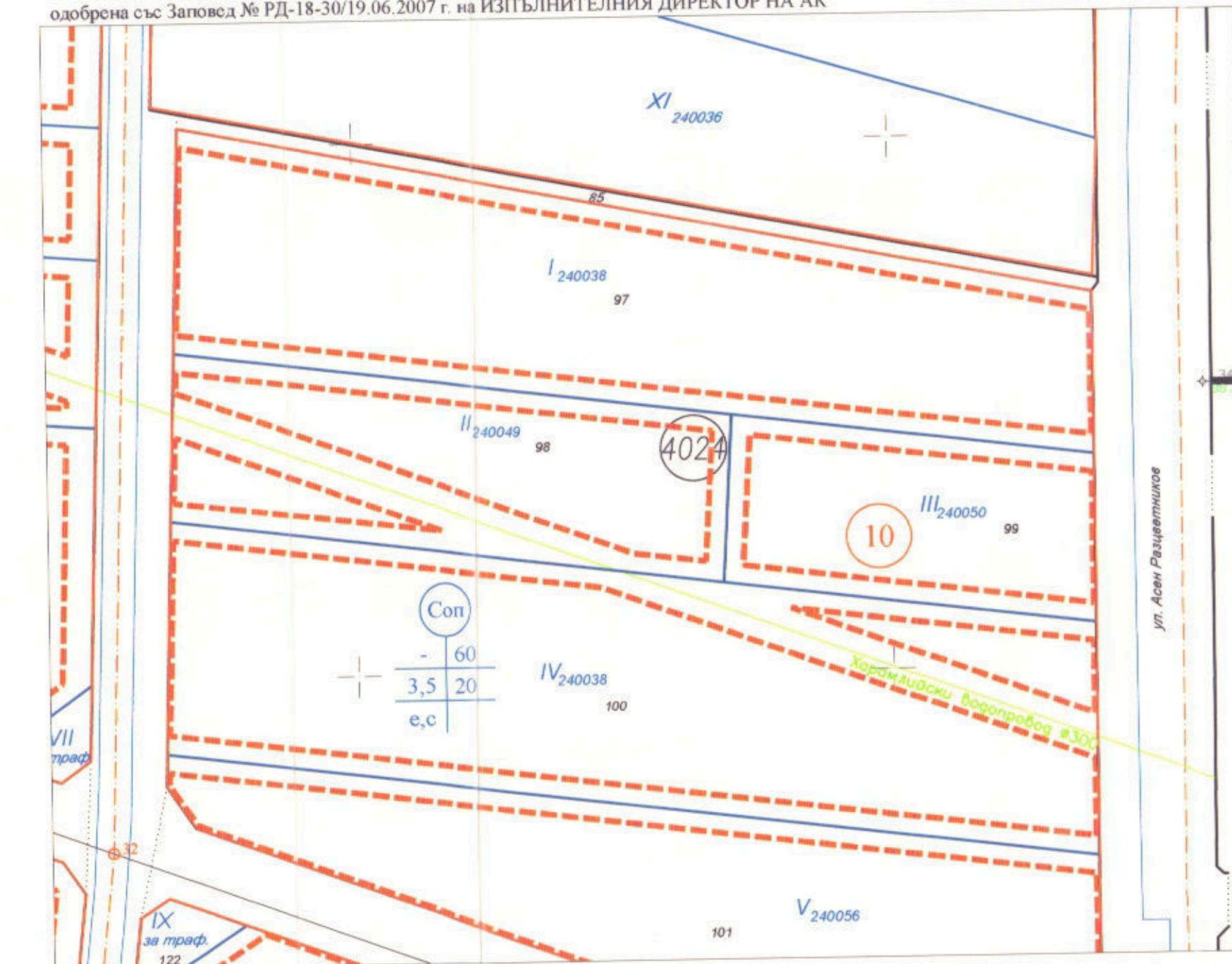


ПОДРОБЕН УСТРОЙСТВЕН ПЛАН - ПЛАН ЗА РЕГУЛАЦИЯ И ЗАСТРОЯВАНЕ

на УПИ VI-98,100, кв.10, по ПУП-ПРЗ на М-СТ "БОКЛУК ТАРЛА",
район "ВЛАДИСЛАВ ВАРНЕНЧИК", гр. ВАРНА /ЛП 10135.4024.98 И 10135.4024.100 по КК и КР на гр.Варна/

Извадка от:
- ПУП - ПРЗ на м-ст. "Боклук Тарла" - южна част одобрен със решение № 5307-4 от
Протокол № 57/19.09.2007 г. на Общински съвет - Варна;
- извадка на част от кадастралната карта на гр.Варна за кадастрален район 4024,
одобрена със Заповед № РД-18-30/19.06.2007 г. на ИЗПЪЛНИТЕЛНИЯ ДИРЕКТОР НА АК



ОБЩИНА ВАРНА
ОДОБРЯВАМ
ЗАПОВЕД № 4024/2007
ГЛАВЕН АРХИТЕКТ
арх. Виктор Бузев

ОДОБРЕН СЪС ЗАПОВЕД №.....



КСУТ
Община Варна
ПРИЕМА

НОМЕР НА КВАРТАЛ	НОМЕР НА УПИ	НОМЕР НА ПИ ПО КК /ка.к./	НОМЕР НА ПОВ УПИ ПО ПРЗ	ПЛОЩ НА УПИ (ка.к.)	ПЛОЩ ПО ДОКУМЕНТИ (ка.к.)	ПРОМЕНЕН ПЛОТЪС ЗА СЪЛЪЖАВАНЕ ПРЕДНАЗНАЧЕНИЕ	УСТРОЙСТВЕНА ЗОНА	ГРАДОУСТРОЙСТВЕНИ ПАРАМЕТРИ	МАКСИМАЛНА ЕТАЖНОСТ	МАКСИМАЛНА ВИСОЧИНА (М)	НАЧИН НА ЗАСТРОЯВАНЕ
10	П-240049 IV-240038	98 100	VI-98,100	10856	10856	за търговски и обслужващи сгради	Пмс	60 1.5 35	—	—	свободно (е)
							Пмс	60 1.5 35	—	—	—

Норматив по ОУП на гр. Варна

- НАДПИСИ:**
- 10 номер на квартал
 - V₂₄₀₀₅₆ номер на УПИ
 - 97 номер на ПИ
 - 4024 номер на кадастрален район
- ЛИНИИ:**
- извадка от кадастрална карта
 - улична регулация
 - вътрешнорегулационна линия
 - бордер по регулация
 - осова линия по регулация
 - улична регулация - първа поправка
 - вътрешнорегулационна линия - първа поправка
 - бордер по регулация - първа поправка
 - осова линия по регулация - първа поправка
 - линия на свободно застрояване
 - линия на свързано застрояване
 - граница на промена на режима на устройство и застрояване

- ВИДОВЕ УСТРОЙСТВЕНИ РЕЖИМИ:**
- Пмс устройствена зона за производство в малки и средни предприятия
- УЛИЧНА МРЕЖА:**
- второстепенна улична мрежа
 - пешеходни алеи и тротоари

Възложители:
„ЕШРЕФОГЛУ“ ООД

ОБЕКТ: ПОДРОБЕН УСТРОЙСТВЕН ПЛАН - ПЛАН ЗА РЕГУЛАЦИЯ И ЗАСТРОЯВАНЕ на УПИ VI-98,100, кв.10, по ПУП-ПРЗ на М-СТ "БОКЛУК ТАРЛА", район "ВЛАДИСЛАВ ВАРНЕНЧИК", гр. ВАРНА /ЛП 10135.4024.98 И 10135.4024.100 по КК и КР на гр.Варна/

ЕТАП: ОКОНЧАТЕЛЕН ПРОЕКТ

Проектант (регулация)/ инж. Стефан Добрев
Проектант (застрояване)/ арх. Севинч Али

Масщаб 1:1000 Лист 1/1 Дата 2007 г.