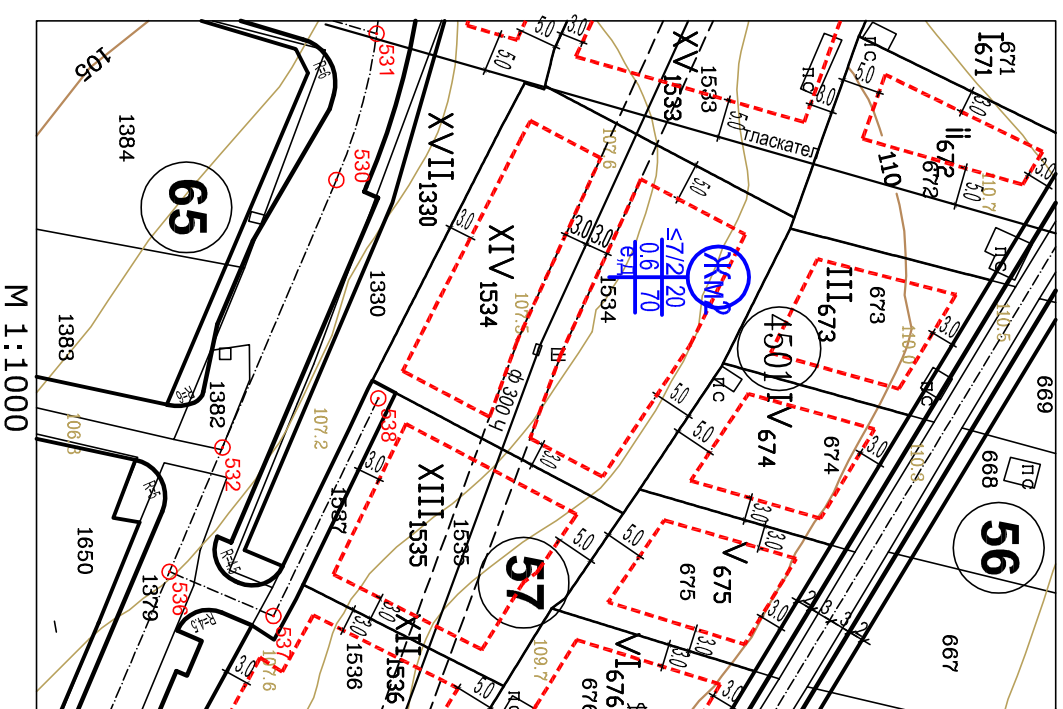
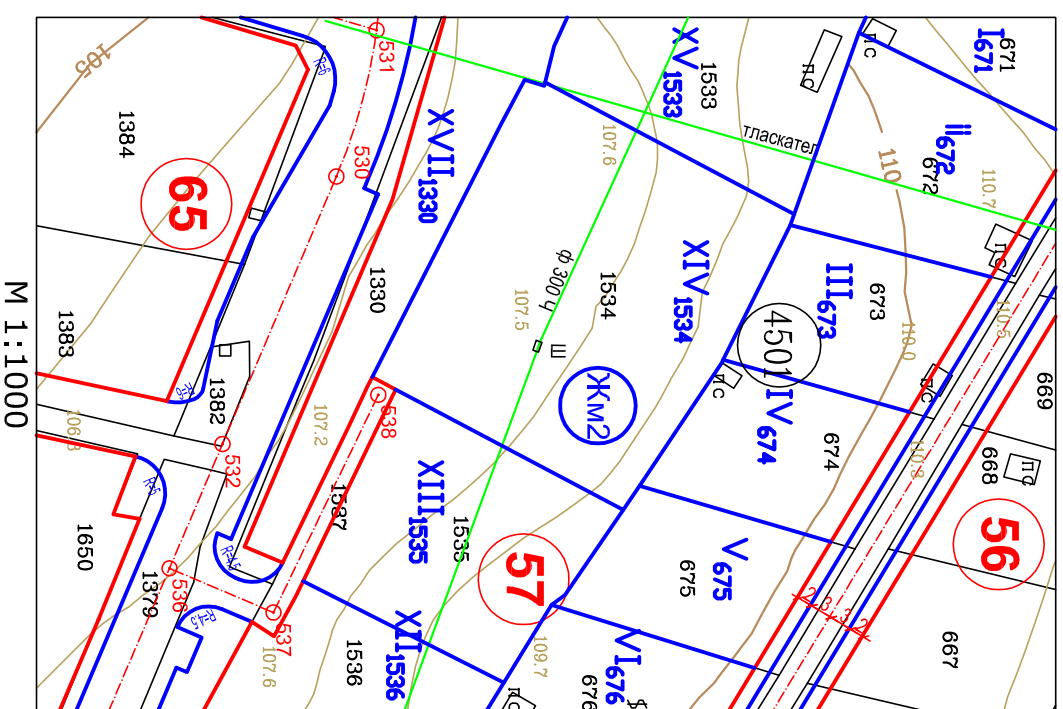
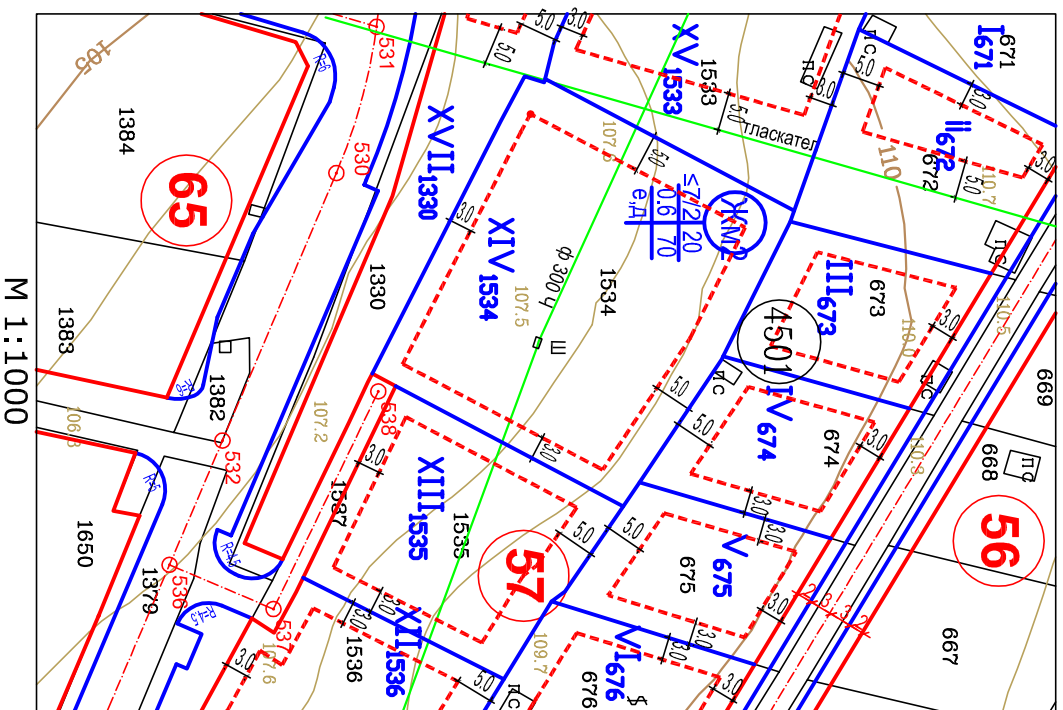


**ПОДРОБЕН УСТРОЙСТВЕН ПЛАН
ПЛАН ЗА РЕГУЛАЦИЯ И ЗАСТРОЯВАНЕ**
ЗА УПИ XIV-1534 от предварителния проект за кв. 57 на с.о. "Ментеше"
ПИ 10135.4501.1534 по КК на гр. Варна, ж.к. "Вл. Варненчик"
ПЛАН - ИЗВАДКА ПО ЧЛ. 133, АЛ. 1 ОТ ЗУТ

ИЗВАДКА
от предварителния проект
за ПУП-ПРЗ приет с Протокол №43 /01.12.2015г.
на ЕСУТ при общ. Варна
Кадатрална карта на гр. Варна последно
изменение със заповед №
КД-14-03-639/06.03.2012 г. на началник на СГКК -
ВАРНА



ПЛАН ЗА РЕГУЛАЦИЯ

ПЛАН ЗА ЗАСТРОЯВАНЕ

М 1:1000

М 1:1000

М 1:1000

Таблица с устройствени показатели

57	Номер на квартал	Номер на урегулиран поземлен имот	Площ на УПИ, кв.м	1784	Жкм2	Устройствена зона	Поземлен имот с установено предназначение	Височина в м/етаж-носл	Максимална	Плътност на застрояване, %	Кинт	Минимална озеленена площ, %	Свободно - е	Свързано в два съседни имота - д
								≤ 7	20	0.6	70	°		

ПОДРОБЕН УСТРОЙСТВЕН ПЛАН ПЛАН ЗА РЕГУЛАЦИЯ И ЗАСТРОЯВАНЕ ОБЕКТ: ЗА УПИ XIV-1534 от предварителния проект за кв. 57 на с.о. "Ментеше" ПИ 10135.4501.1534 по КК на гр. Варна, ж.к. "Вл. Варненчик" План - извадка по чл. 133, ал. 1 от ЗУТ	
ВЪЗЛОЖИТЕЛ:	"АМАТОН" ЕООД
ПРОЕКТАНТИ:	инж. Янчо Димитров арх. Красимир Петров
ФАЗА	ОКОНЧАТЕЛЕН ПРОЕКТ
Мащаб	М 1:1000
Дата	ХП.2023г.