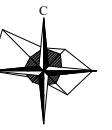


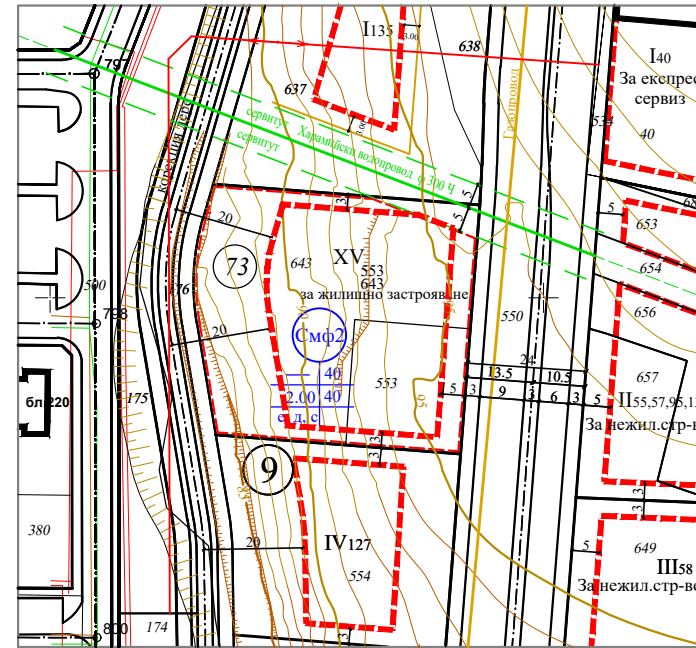
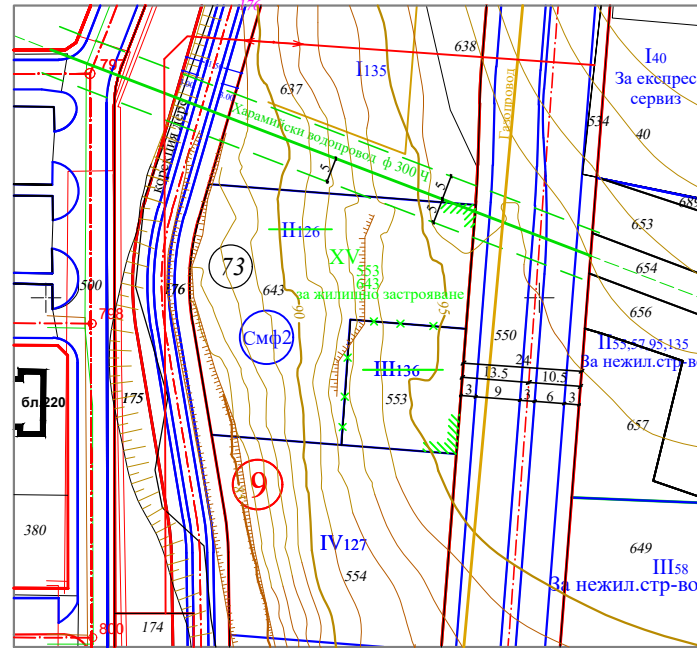
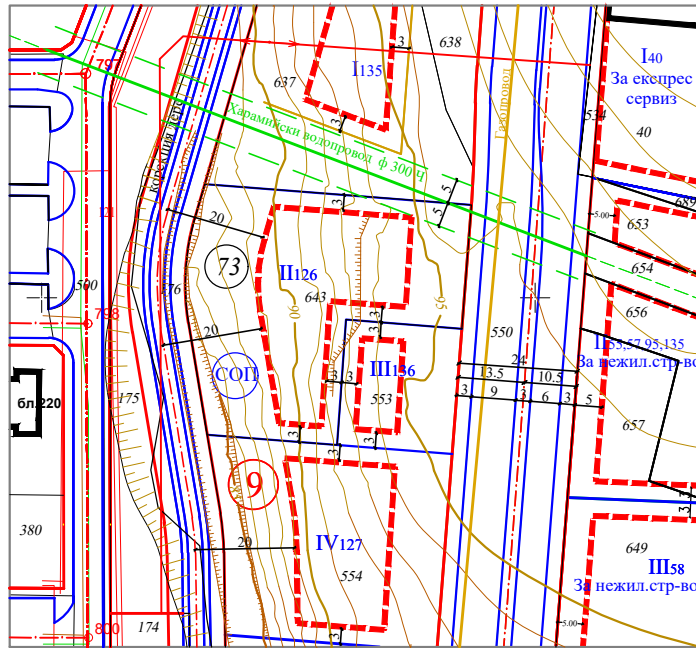
ПУП - П Р З на УПИ XV-553,643- "за жил. застрояване"
 кв.9 в УЗ "Смф2" по плана на ПЗ "Планова", гр. Варна
 ПИ 10135.73.553, 10135.73.643 М 1:1000



- Извадки от:
1. Част от ПУП-ПРЗ за кв.8 и кв.9, одобрен със Заповед № Г- 71 / 26.10.2010г. на Зам. Кмет на Община Варна М 1:1000
 2. Част от КККР на гр. Варна, одобрени със Заповед № РД-300-5-12 / 09.02.2004г. на ИД на АГКК, последно изменение със Заповед № КД-14-03-679 / 17.03.2011г. на НАЧАЛНИК на СГКК-гр.Варна М 1:1000

ПУП - ПЛАН ЗА РЕГУЛАЦИЯ (ПР)
 М 1:1000

ПУП - ПЛАН ЗА ЗАСТРОЯВАНЕ (ПЗ)
 М 1:1000



- УЛИЧНИ РЕГУЛ. ЛИНИИ
- ВЪТРЕШНИ РЕГУЛ. ЛИНИИ
- ОГРАНИЧ. ЗАСТР.ЛИНИИ
- ПОДЗЕМНО ПАРКИРАНЕ
- НОМЕР НА КВАРТАЛ
- НОМЕР НА УПИ
- ВОДОПРОВОД
- ЕЛ. КАБЕЛНА ЛИНИЯ
- ГАЗОПРОВОД

ВЪЗЛОЖИТЕЛ:	"МТВ ВАРНА"ЕООД Управител: Димитър Панайотов	
ПУП - П Р З на УПИ - XV-553,643- "за жил. застрояване" - кв. 9 в УЗ "Смф2" по плана на ПЗ "Планова", гр. Варна ПИ 10135.73.553, 10135.73.643		
ЧАСТ	ГРАДОУСТРОЙСТВО	лист- 1/1
ФАЗА	ОКОНЧАТЕЛЕН ПРОЕКТ	масаб 1:1000
ЧЕРТЕЖ	План за регулация и застрояване	дата ноември 2023
ПРОЕКТАНТИ	арх. Б. Тасева - ПЗ инж.Я.Ламбова - ПР	

Забележки: Инженерната инфраструктура е нанесена от обхватната скица на част от плана на ПЗ"Планова" с нанесени проводи.
 За определяне на сервитутите е ползвана Наредба №16 "за сервитутите на енергийните обекти" от 2004г, с последно изменение от април 2020г. и Наредба №8 от 1999г: "за правила и нормативи за разполагане на технически проводи и съоръжения в населени места"

номер на квартал	номер на урегулиран поземлен имот	поземлен имот с установено предназначение	устройствена зона	етажност височина в метри		градоустройствени параметри				начин на застрояване		площи	
				максимална	изпъкналост на застрояване	К инт	озеленяване площ - кв.м.	дървесна растителност	свободно - с	свързано в два-д	свързано - с	площ на ПИ кв.м.	площ на УПИ кв.м.
9	XV-553,643	за жил. застрояване	Смф2	25	40	2.00	40	1/3	с			597 2162	2759

ПРОЕКТАНТИ:	