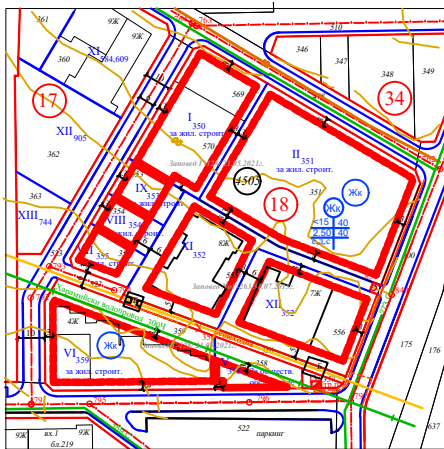
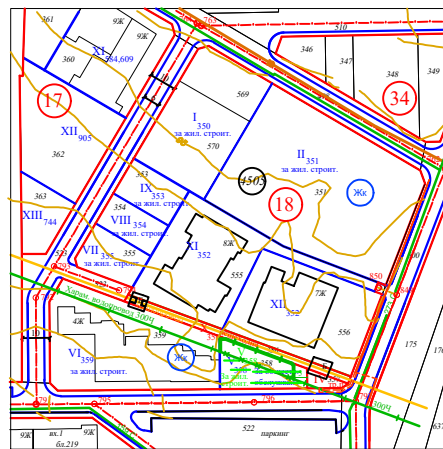


**ИЗВАДКИ ОТ:**  
**1. ДЕЙСТВАЩ ПУП - ПРЗ за ж.к. "Вл. Варненчик" - Пч.р.,**  
 Одобрен с Решение 2548-17 / 28, 29.07.2019г. на Общински съвет Варна  
**2. ПУП - ПРЗ за УПИ XI-352 и УПИ XII-352 в кв.18, одобрен със Заповед №Ф-263/31.07.2015г.**  
**3. ПУП-ПРЗ за УПИ I-350,II-351, V-358, VI-359, VII-355, VIII-354, IX-353 в кв.18,**  
 одобрен със Заповед Г-128/ 21.05.2021г., - ж.к. "Вл. Варненчик" Пч.р., общ. Варна  
 Извадка от КК, одобрена със Заповед №ФД-14-643-1972 / 29.07.2013г. на Началника на СГКК  
 М 1:1000

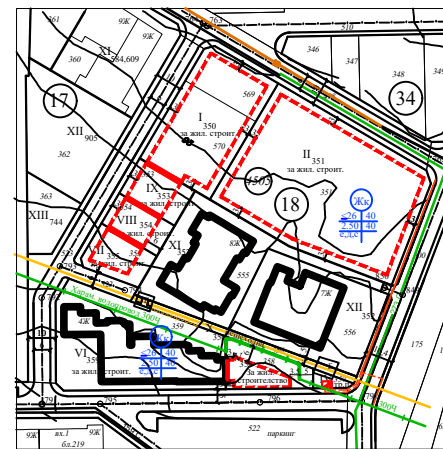


ПЛАН ЗА РЕГУЛАЦИЯ М 1:1000



**Забелески:**  
 1. Ситуационните съставки и номера на ПИИ в проекта са от актуална кадастрална карта.  
 2. Водопровод с ф 300 се измества в участъка на ПИИ 358 по одобрен проект и разрешение за строеж РС № 134 / ПИ / 03.07.2023г. на Главен архитект на Община Варна  
 3. С ПУП-ПРЗ имотните граници не се променят.

ПЛАН ЗА ЗАСТРОЯВАНЕ М 1:1000



ПРОЕКТАНТИ:

--	--

ПУП - ПРЗ  
 ПЛАН ЗА РЕГУЛАЦИЯ И ЗАСТРОЯВАНЕ  
 на УПИ V-358 - "за жилищно строителство" в кв.18  
 / ПИИ 10135.4505.358/  
 в ж.к. "Вл. Варненчик" Пч.р., общ. Варна  
 М 1:1000



Графичната част е неразделна от текстовата част на Заповед №.....

номер на извадка	18	№ 358 за жил.стр.	ЖК	координатен пояс	Евклидов	градостроителски проект	№ 134 / ПИ / 03.07.2023г.	вид на строеж	жилищно строителство	площ ПИИ - кв.м.	427	427
------------------	----	-------------------	----	------------------	----------	-------------------------	---------------------------	---------------	----------------------	------------------	-----	-----

Възложител: СВЕТОСЛАВ АТАНАСОВ СПИРОВ		
ПУП - ПРЗ - ПЛАН ЗА РЕГУЛАЦИЯ И ЗАСТРОЯВАНЕ на УПИ V-358 - "за жилищно строителство" в кв.18 / ПИИ 10135.4505.358 в ж.к. "Вл. Варненчик" Пч.р., общ. Варна		
Част	Градоустройствено	М 1:1000
Фила	Основен проект	
Чертеж	Плани за регулация и застрояване	дата
Проектанти	арх. Ст. Петкова - ПЗ инж. Я. Тамбола - ПР	мес. 2024г.