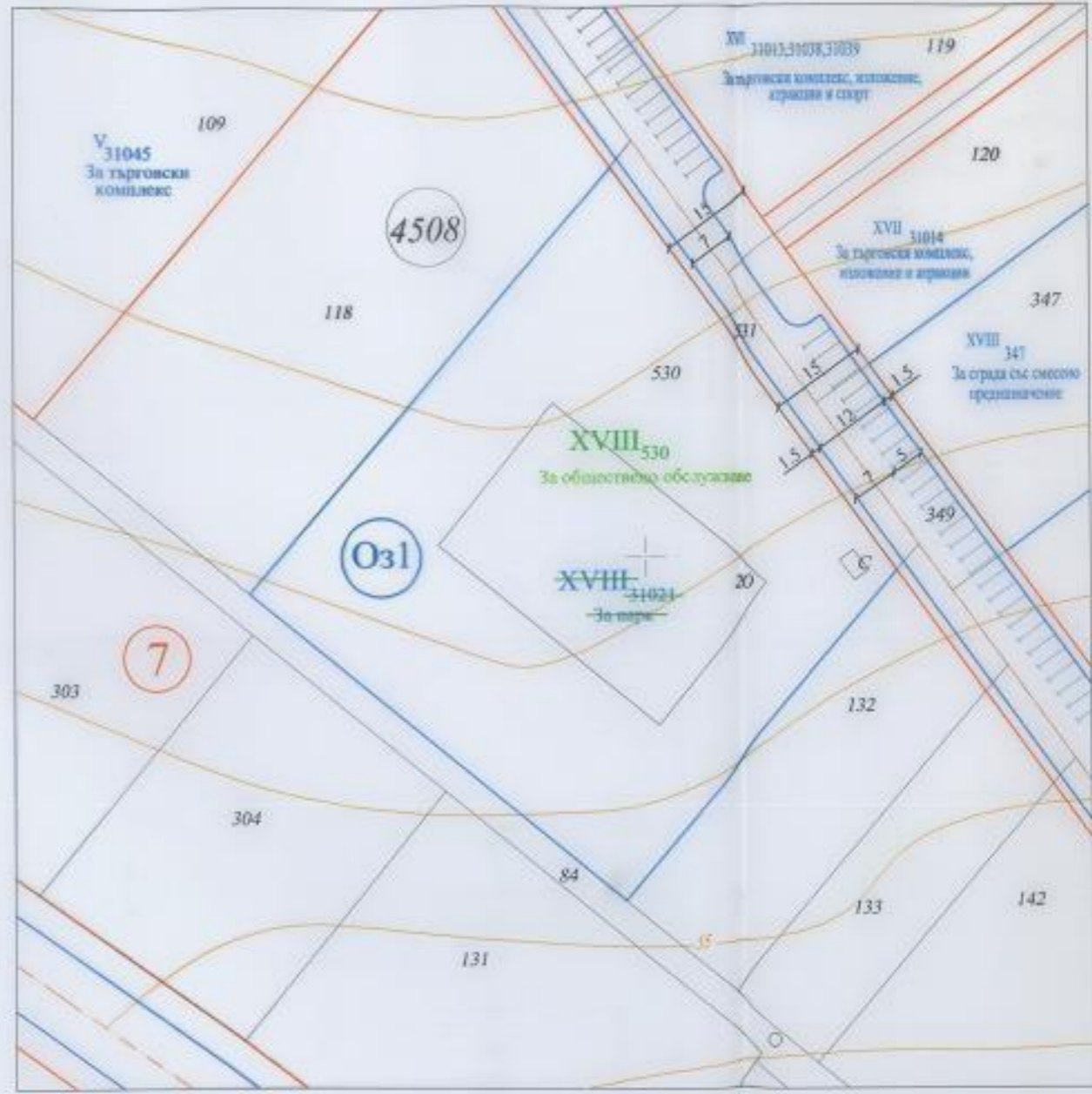
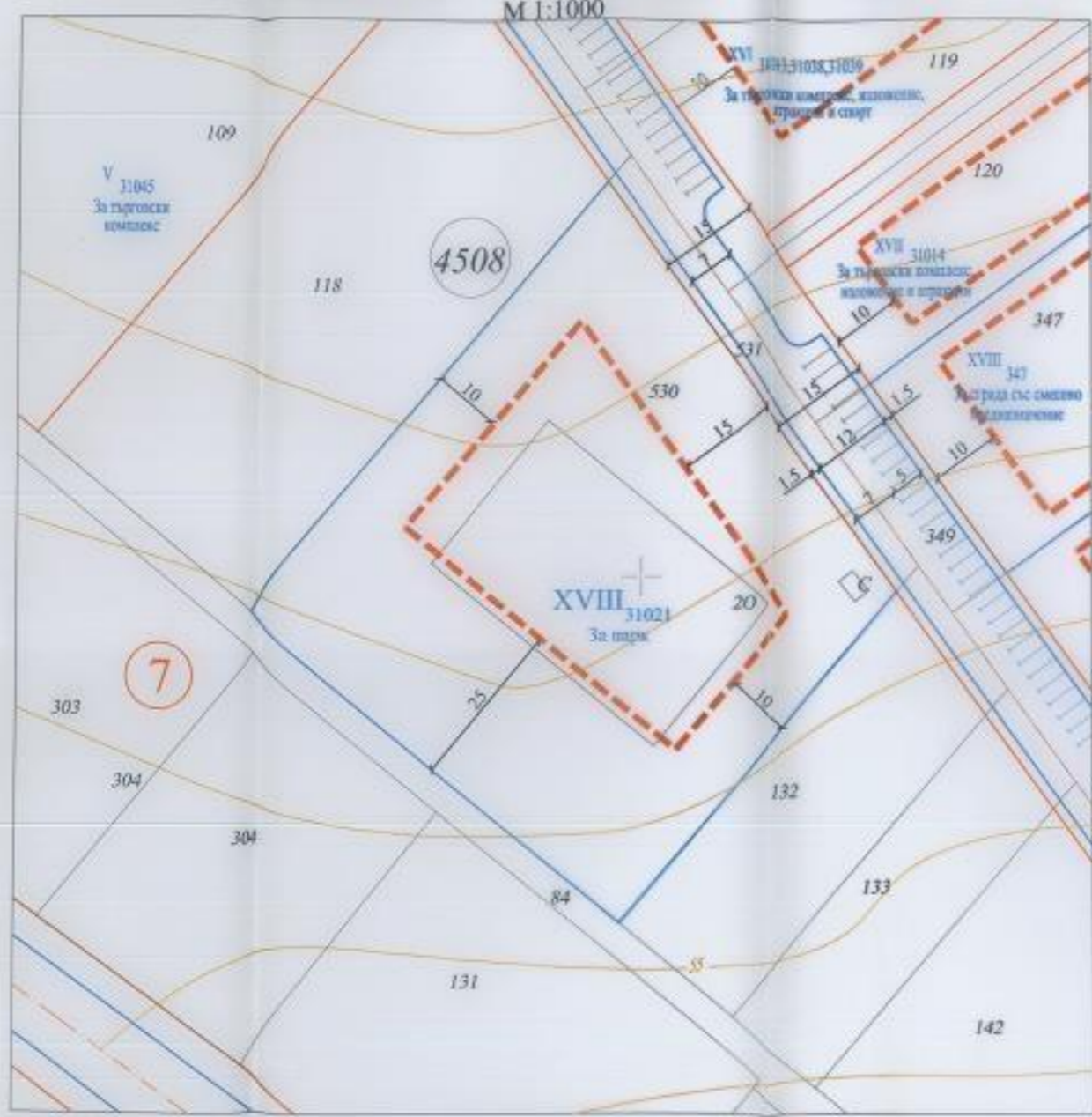


ИЗВАДКА ОТ ДЕЙСТВАЩИЯ ПЛАН ЗА РЕГУЛАЦИЯ И ЗАСТРОЯВАНЕ на Паркоустройствен и регулационен план с указан начин на застрояване на Паркова зона за обществено обслужване (ОП.З), район "Вл. Варненчик", гр. Варна, одобрен със Заповед № Г - 74/13.09.2001 г. на Кмета на Община Варна, ПУП-ПРЗ в УПИ XVIII-31021, одобрен със Заповед № Г-316/20.12.2004г. на Зам.Кмета на Община Варна и кадастрална карта на район "Владислав Варненчик", гр. Варна одобрена със Заповед № РД-18-30/19.06.2007г. на Изпълнителния директор на АГКК. Последно изменение, касаещо ПИ 10135.4508.129 е от 15.05.2024г.

ПУП - ПЛАН ЗА РЕГУЛАЦИЯ (ПР)
М 1:1000



	УСТРОЙСТВЕНА ЗОНА Oz 1		ОГРАНИЧИТЕЛНА ЗАСТР. ЛИНИЯ
	СЪБИРАТЕЛНА УЛИЦА		НОМЕР НА КВАРТАЛ
	ПАРКИРАНЕ		НОМЕР НА УПИ
	ТРОТОАРИ		НОМЕР НА ПИ
	УЛИЧНИ РЕГУЛАЦ. ЛИНИИ		НОМЕР НА КАД. РАЙОН
	ВЪТРЕШНИ РЕГУЛАЦ. ЛИНИИ		

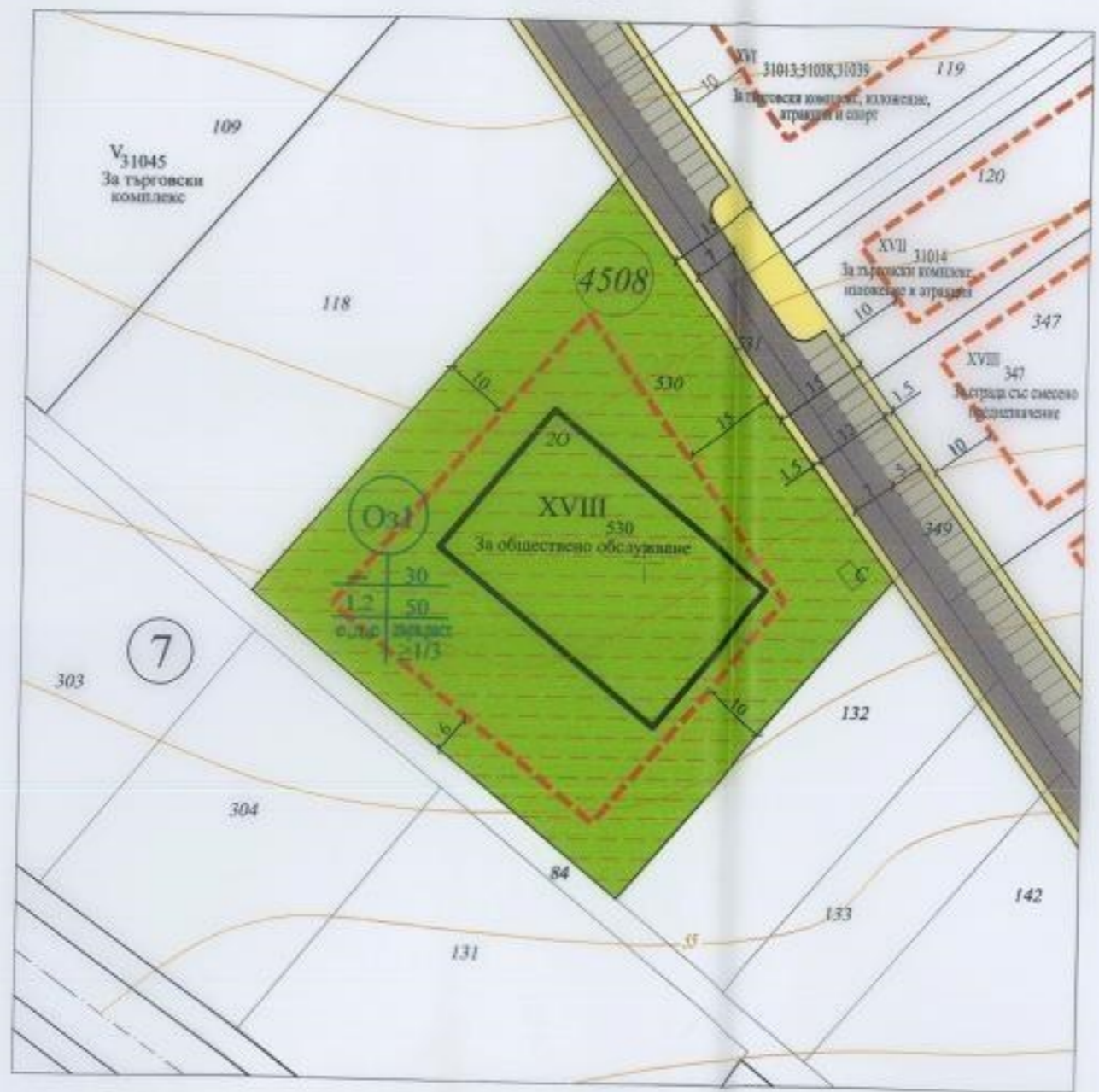


ПУП - ПРЗ / ПЛАН ЗА РЕГУЛАЦИЯ И ЗАСТРОЯВАНЕ
 на УПИ XVIII-530 "за обществено обслужване" в УЗ "Оз1" в кв.7
 по Паркоустройствен и регулационен план с указан начин
 на застрояване на Паркова зона за обществено обслужване (ОП.3),
 / ПИ 10135.4508.530 по КККР, като част от ПИ 10135.4508.129/
 - район "Вл. Варненчик", гр. Варна

ПЛАН ЗА РЕГУЛАЦИЯ (ПР)
 М 1:1000



ПУП - ПЛАН ЗА ЗАСТРОЯВАНЕ(ПЗ)
 М 1:1000



М 1:1000



Графичната част е неразделена от текстовата част на
 Заповед No.....

- Забележки:
1. ПИ 10135.4508.530 е част от ПИ 10135.4508.129, включен в УПИ XVIII-31021 в кв.7 по ПУП-ПРЗ в ОП.3, одобрен със Заповед № Г-316/20.12.2004г. на Зам.Кмета на Община Варна.
 2. Изменението в КККР, засягащ имот 4508.129 /написане на действащ ПУП-ПРЗ/ е от 15.05.2024г с нови идентификатори 10135.4508.530 и 10135.4508.531-за улита.
 3. Заповедта за изготвяне на ПУП е с № 432 от 15.09.2023г. за имот 10135.4508.129
 4. С настоящият ПУП регулационните граници не се променят.

КЪМЪН НА ИМОТЪТ / СЪВЕТЪТ ЗА ПРОЕКТИРАНЕ
 ДЪЛНА ПРЕДПРИЕМАТЕЛСКА ОТГОВОРНОСТ
 Регистрационен №: 05301

номер на квартал	номер на урегулиран поземлен имот	устройствена зона	поземлен имот с установено предназначение	етажност височина в метри	градоустройствени параметри			начин на застрояване			площ на УПИ кв.м.
					максимална ет. / вис.	плътност на застрояване %	К. инт.	озеленяване		спирално в два -к	
7	XVIII-530	Оз1	За обществено обслужване	≤15	30	1.20	50	1/3	е		5520

Възложител:	"ГРАНД ГЕПАРД" БООД с Управител Господин Господин	
ПУП - ПРЗ / ПЛАН ЗА РЕГУЛАЦИЯ И ЗАСТРОЯВАНЕ на УПИ XVIII-530 "за обществено обслужване" в УЗ "Оз1" в кв.7 по Паркоустройствен и регулационен план с указан начин на застрояване на Паркова зона за обществено обслужване (ОП.3), / ПИ 10135.4508.530 по КККР, като част от ПИ 10135.4508.129/ - район "Вл. Варненчик", гр. Варна		
Част	Градоустройство	М:1:1000
Фаза	Окончателен проект	
Чертеж	План за регулация и застрояване	дата юли 2024г.
Проектанти	арх. Бл. Тасева - ПЗ инж. Я. Ламбова - ПР	