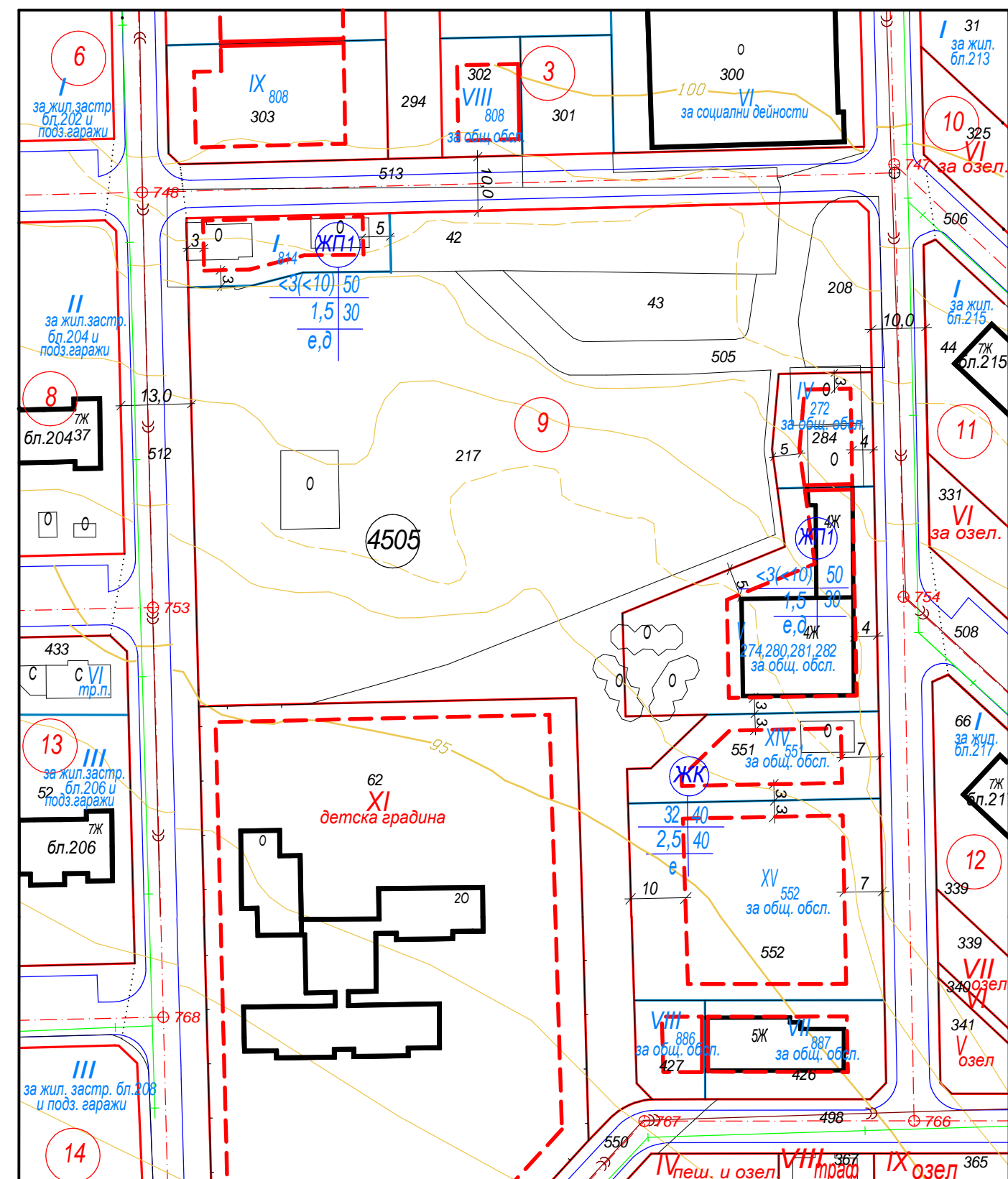


ИЗВАДКА

от ПУП ПРЗ на ж.к. Вл.Варненчик II МР одобрен с Решение N:2548-17/28,29.07.2010 г. на ОС Варна,
 ПУП-ПРЗ за УПИ IV-272-за общ. обл. УПИ V-274,280,281,282-за общ.обсл. в кв.9 - Заповед Г-116 / 13.09.2012 г.
 ПУП-ПРЗ за УПИ XIV-551-за общ. обл. УПИ XV-552-за общ.обсл. в кв.9 - Заповед Г-50 / 11.02.2015 г.

М 1:1000



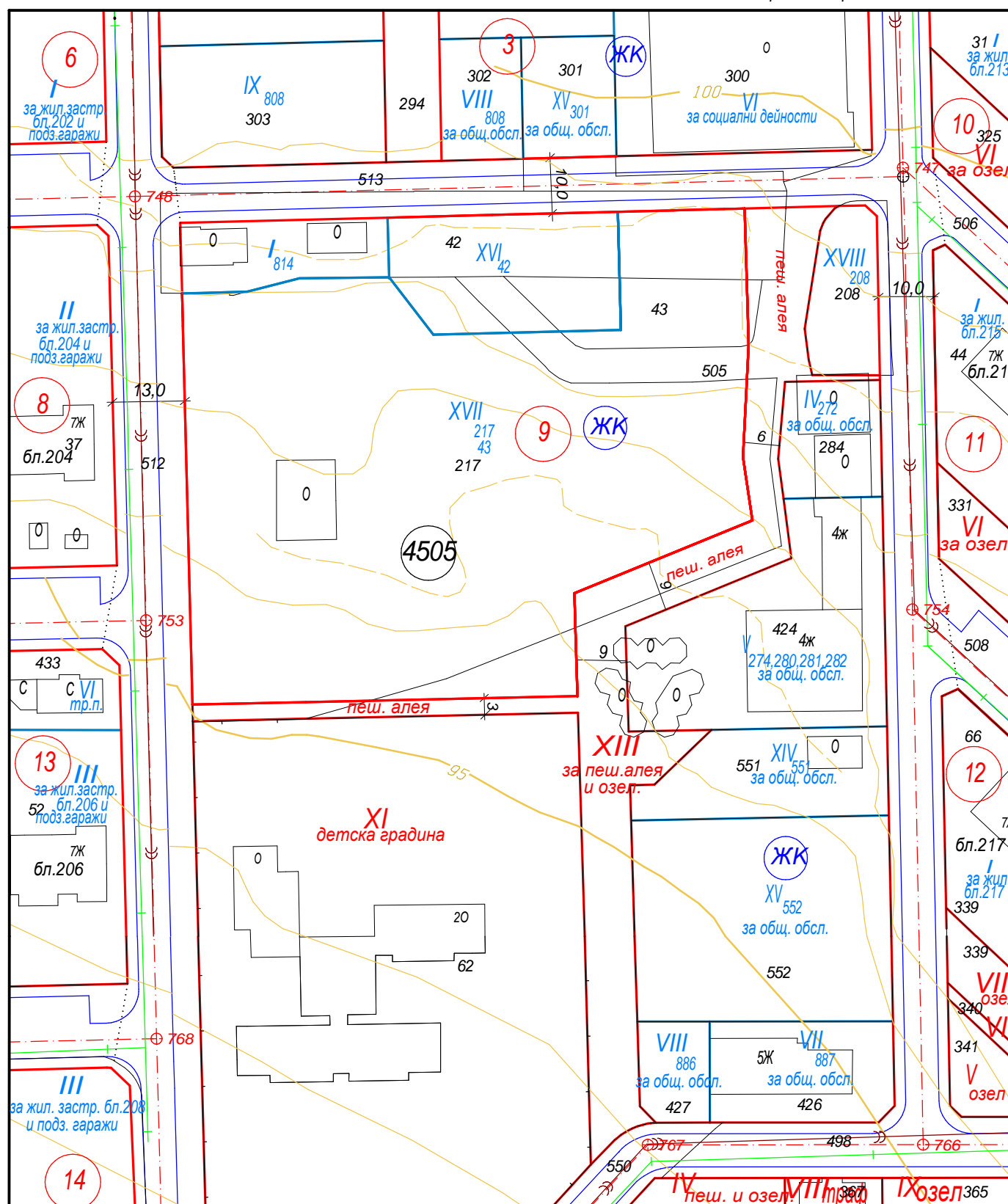
ПОДРОБЕН УСТРОЙСТВЕН ПЛАН

план за регулация и застрояване на УПИ XV-301 за общ.обсл. в кв.3 и УПИ XVI-42, XVII-217.43
 XVIII-208 и XIII за пеш. алея и озеленяване в кв.9 по плана на ж.к.Вл.Варненчик II
 МР Варна - ПИ 10135.4505.42, 43, 217, 208, 301 и 505

ПЛАН ЗА РЕГУЛАЦИЯ

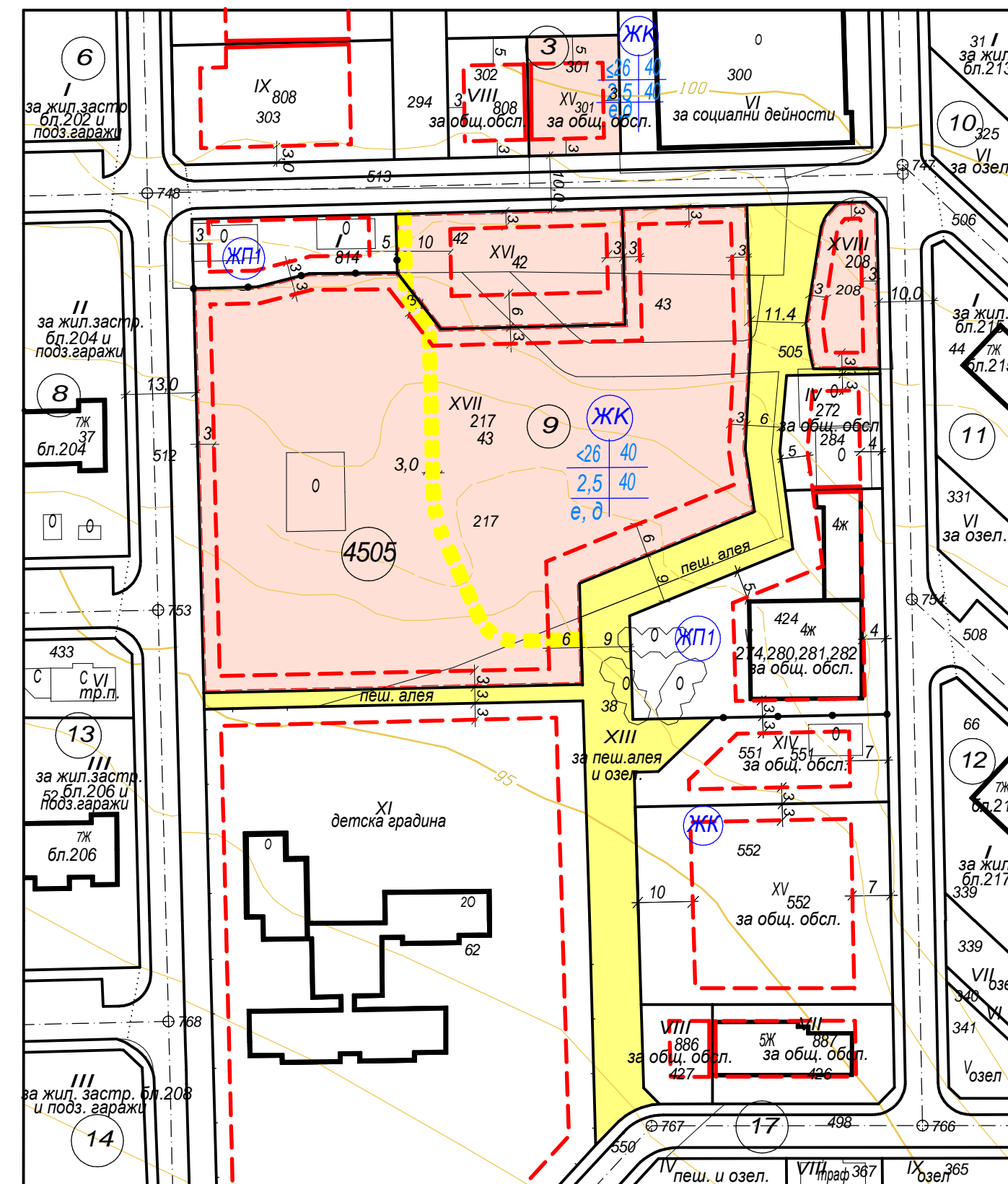
М 1:1000

Кадастрална координатна система 2005 г.



ПЛАН ЗА ЗАСТРОЯВАНЕ

М 1:1000



Градоустройствени показатели

кв. N:	номер на УПИ	УЗ	УПИ площ	предназн.	вис(ет)	пл.макс.%	Кинт макс.	оз.мин%	застр.
9	XVI-42	ЖК	844	за жил. стр.	<15(<5)	40	2,5	1/3 дърв. раст.	е
9	XVII-217.43	ЖК	6761	за жил. стр.	15-21(5-7)	40	2,5	1/3 дърв. раст.	е
9	XVIII-208	ЖК	356	за жил. стр.	<15(<5)	40	2,5	1/3 дърв. раст.	е
9	XIII за пеш. алея и озел.	ЖК	2054	за пеш. алея и озел.	-	-	-	-	-
3	XV-301 за общ. обл.	ЖК	366	за общ.обсл.	<10(<3)	40	2,5	1/3 дърв. раст.	д

Забележка
 пешеходна алея в УПИ с широк обществен достъп без прекъсване (право на преминаване)

ПУП ПРЗ за УПИ XV-301 за общ.обсл. в кв.3 и УПИ XVI-42, XVII-217.43 XVIII-208 и XIII за пеш. алея и озеленяване в кв.9 по плана на ж.к.Вл.Варненчик II МР Варна - ПИ 10135.4505.42, 43, 217, 208, 301 и 505	
Част:	Устройствено планиране
Фаза:	Окончателен проект
Възложители:	Виолетка Начева, Антоанета Стоянова, Албена Симеонова, Стефка Тодорова, Тодор Военник, Костадин Костадинов, Наско Начев, Николай Стоянов, Пламен Проданов, Тодорка Генадиева, Светлана Атанасова Кръстева
Проектанти:	арх. Катерина Христова инж. Анеел Ангелов
	М 1:1000 2025 г.